

# Plan de Prévention du Bruit dans l'Environnement des infrastructures de transports terrestres de l'État dans le département de la Dordogne

## PPBE

### 3<sup>ème</sup> échéance 2018-2023



Projet soumis à la consultation du public  
du 12 novembre 2018 au 12 janvier 2019

**Directive n°2002/49/CE**  
relative à l'évaluation et à la gestion  
du bruit dans l'environnement

# Rédaction du PPBE des infrastructures routières et ferroviaires de l'État (3<sup>ème</sup> échéance) dans le département de la Dordogne

Le présent plan de prévention du bruit dans l'environnement (PPBE) des infrastructures routières et ferroviaires de l'État dans le département de la Dordogne a été piloté par le Service Eau, Environnement, Risques - pôle risques et domaine public fluvial - de la Direction Départementale des Territoires de (DDT), avec l'assistance du centre d'études et d'expertise sur les risques, l'environnement, la mobilité et l'aménagement (CEREMA - direction territoriale du sud-ouest).

Ont participé également à la rédaction de ce PPBE :

- les autoroutes du sud de la France (ASF),
- la direction interdépartementale des routes du centre-ouest (DIRCO),
- la direction régionale de l'environnement, de l'aménagement et du logement, (DREAL),
- SNCF Réseau, direction régionale Nouvelle Aquitaine.

# Sommaire

1. Résumé non technique	5
2. Le bruit et la santé	6
2.1. Quelques généralités sur le bruit	6
2.1.1. Le son	6
2.1.2. Le bruit	7
2.1.3. Les principales caractéristiques des nuisances sonores de l'environnement	8
2.2. Les effets du bruit sur la santé	10
3. Le cadre réglementaire européen et le contexte du PPBE de l'État dans le département de la Dordogne	14
3.1. Cadre réglementaire du PPBE	15
3.1.1. Cadre réglementaire général : sources de bruit concernées et autorités compétentes	15
3.1.2. Cadre réglementaire du PPBE des grandes infrastructures de l'État	16
3.2. Infrastructures concernées par le PPBE de l'État	16
3.3. Démarche mise en œuvre pour le PPBE de l'État	21
3.3.1. Organisation de la démarche	21
3.3.2. Cinq grandes étapes pour l'élaboration	21
3.4. Principaux résultats du diagnostic	22
4. Objectifs en matière de réduction du bruit	25
5. Prise en compte des « zones de calme »	27
6. Bilans des actions dans le cadre du précédent PPBE	27
6.1. Mesures préventives menées dans le cadre du précédent PPBE	27
6.1.1. Protection des riverains en bordure de projet de voies nouvelles	27
6.1.2. Protection des bâtiments nouveaux le long des voies existantes - Le classement sonore des voies	28
6.1.3. Amélioration acoustique des bâtiments nouveaux	30
6.1.4. Observatoire départemental du bruit des infrastructures de transports terrestres et résorption des points noirs du bruit	30
6.1.5. Mesures de prévention mise en œuvre par ASF	31
6.1.6. Mesures de prévention mise en œuvre sur le réseau routier national non concédé	31
6.1.7. Mesures de prévention mise en œuvre par SNCF réseau	32
6.2. Actions curatives menées dans le cadre du précédent PPBE	32
6.2.1. Réseau routier	32
6.2.1.1. Réseau routier concédé	32
6.2.1.2. Réseau routier non concédé	32
6.2.2. Réseau ferroviaire	33
7. Programme d'actions de réduction des nuisances	34
7.1.1. Mesures préventives	34
7.1.1.1. Mesures globales	34
7.1.1.1.1. Mise à jour du classement sonore des voies et démarche associée	34
7.1.1.1.2. Mesures en matière d'urbanisme	35

7.1.1.1.3. Amélioration acoustique des bâtiments nouveaux	36
7.1.1.2. Sur le réseau routier	36
7.1.1.3. Sur le réseau ferroviaire	36
7.1.2. Mesures curatives	39
7.1.2.1. Mesures curatives sur le réseau routier	39
7.1.2.2. Mesures curatives sur le réseau ferroviaire	40
8. Glossaire	42

## 1 Résumé non technique

La directive européenne n°2002/49/CE relative à l'évaluation et à la gestion du bruit dans l'environnement impose l'élaboration de cartes stratégiques du bruit, et à partir de ce diagnostic, de plans de prévention du bruit dans l'environnement (PPBE). L'objectif est de protéger la population et les établissements scolaires ou de santé des nuisances sonores excessives, de prévenir de nouvelles situations de gêne sonore et de préserver les zones de calme.

L'ambition de cette directive est de garantir une information des populations sur leur niveau d'exposition sonore et sur les actions prévues pour réduire cette pollution.

En France, depuis 1978, date de la première réglementation relative au bruit des infrastructures, et plus particulièrement depuis la loi de lutte contre le bruit de 1992, des dispositifs de protection et de prévention des situations de fortes nuisances ont été mis en place. L'enjeu du PPBE élaboré par la préfète de la Dordogne concernant le réseau routier et ferroviaire, établi à partir de plans d'actions existants ou projetés, est d'assurer une cohérence des actions des gestionnaires concernés sur le département de la Dordogne.

Conformément aux exigences réglementaires, la première étape d'élaboration du PPBE a consisté à dresser un diagnostic des secteurs où il convient d'agir. Pour y parvenir, la préfète de la Dordogne dispose des cartes de bruit stratégiques arrêtées le 28 juin 2018 et disponibles sur le site Internet de la préfecture: <http://www.dordogne.gouv.fr/Politiques-publiques/Environnement-Eau-Biodiversite-Risques/Bruit-des-infrastructures-de-transport-terrestres/Directive-europeenne-du-bruit-dans-l-environnement/Cartographie-de-la-troisieme-echance>

La seconde étape a consisté à établir le bilan des actions réalisées depuis 5 ans par les gestionnaires du réseau national et ferroviaire concernés dans le cadre du précédent PPBE.

La troisième et dernière étape a consisté à recenser une liste d'actions permettant d'améliorer l'exposition sonore de nos concitoyens et à les organiser dans un programme global d'actions sur la période 2018 - 2023. A cette fin, les maîtres d'ouvrages des grandes infrastructures de l'État ont présenté le programme des actions prévues entre 2018 et 2023.

Sur le réseau autoroutier géré par la société Autoroutes du Sud de la France (ASF), aucune action particulière n'est envisagée, car les seuils opposables se sont avérés à ce jour suffisants.

Sur le réseau ferroviaire, SNCF réseau prévoit des travaux sur son réseau afin de contribuer à l'amélioration sonore de la voie dans le département de la Dordogne.

S'agissant du réseau routier non concédé, la Direction Interdépartementale des Routes Centre-Ouest a établi un programme d'amélioration des itinéraires sur la RN21, validé par décision ministérielle du 13 mars 2017 avec une programmation pluriannuelle de travaux jusqu'en 2022. Le renouvellement de la couche de roulement de la RN221 entre les PR3+150 à 5+250 est prévu dans le cadre de l'opération aménagement de la RN221 dont la maîtrise d'ouvrage est assurée par la direction régionale de l'environnement, de l'aménagement et du logement Nouvelle-Aquitaine.

Le PPBE de 3ème échéance est mis en consultation du public du 12 novembre 2018 au 12 janvier 2019 sur le site internet des services de l'Etat à l'adresse suivante:

<http://www.dordogne.gouv.fr/Politiques-publiques/Environnement-Mise-a-disposition-du-public>

## 2 Le bruit et la santé

### 2.1 Quelques généralités sur le bruit

(Sources : <http://www.bruitparif.fr> , <http://www.sante.gouv.fr> et <http://www.anses.fr> )

#### 2.1.1 Le son


Le son est un phénomène physique qui correspond à une infime variation périodique de la pression atmosphérique en un point donné.

Le son est produit par une mise en vibration des molécules qui composent l'air ; ce phénomène vibratoire est caractérisé par sa force, sa hauteur et sa durée :

Dans l'échelle des intensités, l'oreille humaine est capable de percevoir des sons compris entre 0 dB correspondant à la plus petite variation de pression qu'elle peut détecter (20  $\mu$ Pascal) et 120 dB correspondant au seuil de la douleur (20 Pascal).

Dans l'échelle des fréquences, les sons très graves, de fréquence inférieure à 20 Hz (infrasons) et les sons très aigus de fréquence supérieure à 20 KHz (ultrasons) ne sont pas perçus par l'oreille humaine.

Perception	Échelles	Grandeurs physiques
Force sonore (pression)	Fort / Faible	Intensité I Décibel, dB(A)
Hauteur (son pur)	Aigu / Grave	Fréquence f Hertz
Timbre (son complexe)	Aigu / Grave	Spectre
Durée	Longue / Brève	Durée LAeq (niveau équivalent moyen)



## 2.1.2 Le bruit

Passer du son au bruit c'est prendre en compte la représentation d'un son pour une personne donnée à un instant donné. Il ne s'agit plus seulement de la description d'un phénomène avec les outils de la physique, mais de l'interprétation qu'un individu fait d'un événement ou d'une ambiance sonore.

L'ISO (organisation internationale de normalisation) définit le bruit comme « un phénomène acoustique (*qui relève donc de la physique*) produisant une sensation (*dont l'étude concerne la physiologie*) généralement considéré comme désagréable ou gênante (*notions que l'on aborde au moyen des sciences humaines - psychologie, sociologie*) »

L'incidence du bruit sur les personnes et les activités humaines est, dans une première approche, abordée en fonction de l'intensité perçue que l'on exprime en décibel (dB).

Les décibels ne s'additionnent pas de manière arithmétique. Un doublement de la pression acoustique équivaut à une augmentation de 3 dB.

Ainsi, le passage de deux voitures identiques produira un niveau de bruit qui sera de 3 dB plus élevé que le passage d'une seule voiture. Il faudra dix voitures en même temps pour avoir la sensation que le bruit est deux fois plus fort (augmentation est alors de 10 dB environ).

Le plus faible changement d'intensité sonore perceptible par l'audition humaine est de l'ordre de 2 dB.

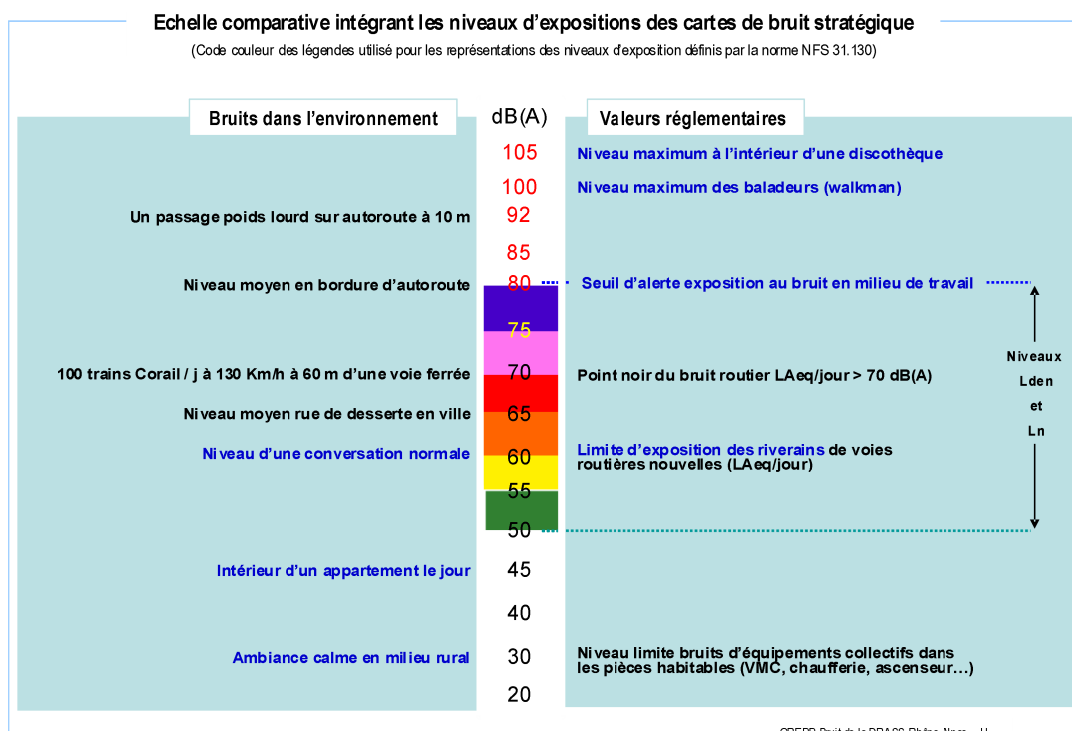
Les niveaux de bruit ne s'ajoutent pas arithmétiquement...		
Multiplier l'énergie sonore (les sources de bruit) par	c'est augmenter le niveau sonore de	c'est faire varier l'impression sonore
2	3 dB	très légèrement : on fait difficilement la différence entre deux lieux où le niveau diffère de 3 dB
4	6 dB	nettement : on constate clairement une aggravation ou une amélioration lorsque le bruit augmente ou diminue de 6 dB
10	10 dB	de manière flagrante : on a l'impression que le bruit est 2 fois plus fort
100	20 dB	comme si le bruit était 4 fois plus fort : une variation brutale de 20 dB peut réveiller ou distraire l'attention
100.000	50 dB	comme si le bruit était 30 fois plus fort : une variation brutale de 50 dB fait sursauter

L'oreille humaine n'est pas sensible de la même façon aux différentes fréquences : elle privilégie les fréquences médiums et les sons graves sont moins perçus que les sons aigus à intensité identique. Il a donc été nécessaire de créer une unité physiologique de mesure du bruit qui rend compte de cette sensibilité particulière : le décibel pondéré A ou dB (A).

Le bruit excessif est néfaste à la santé de l'homme et à son bien-être. Il est considéré par la population française comme une atteinte à la qualité de vie. C'est la première nuisance à domicile citée par 54 % des personnes, résidant dans les villes de plus de 50 000 habitants.

Les cartes de bruit stratégiques s'intéressent en priorité aux territoires urbanisés (cartographies des agglomérations) et aux zones exposées au bruit des principales infrastructures de transport (autoroutes, voies ferrées, aéroports). Les niveaux sonores moyens qui

sont cartographiés sont compris dans la plage des ambiances sonores couramment observées dans ces situations, entre 50 dB(A) et 80 dB(A)



### 2.1.3 Les principales caractéristiques des nuisances sonores de l'environnement

La perception de la gêne reste variable selon les individus. Elle est liée à la personne (âge, niveau d'étude, actif, présence au domicile, propriétaire ou locataire, opinion personnelle quant à l'opportunité de la présence d'une source de bruit donnée) et à son environnement (région, type d'habitation, situation et antériorité par rapport à l'existence de l'infrastructure ou de l'activité, isolation de façade).

Le présent PPBE concerne le bruit produit par les infrastructures routières de plus de 3 millions de véhicules par an (soit plus de 8200 véhicules par jour) et ferroviaire de plus de 30 000 passages de train par an (soit plus de 82 trains/jour).

#### Les routes

Le bruit de la route est un bruit permanent. Il est perçu plus perturbant pour les activités à l'extérieur, pour l'ouverture des fenêtres, et la nuit. Les progrès accomplis dans la réduction des bruits d'origine mécanique ont conduit à la mise en évidence de la contribution de plus en plus importante du bruit dû au contact pneumatiques-chaussée dans le bruit global émis par les véhicules en circulation à des vitesses supérieures à 60 km/h.

#### Les voies ferrées

Le bruit ferroviaire présente des caractéristiques spécifiques sensiblement différentes de ceux de la circulation routière :



- le bruit est de nature intermittente ;
- le spectre (tonalité), bien que comparable, comporte davantage de fréquences aiguës ;
- la signature temporelle (évolution) est régulière (croissance, pallier, décroissance du niveau sonore avec des durées stables, par type de train en fonction de leur longueur et de leur vitesse) ;
- le bruit ferroviaire apparaît donc gênant à cause de sa soudaineté ; les niveaux peuvent être très élevés au moment du passage des trains. Pourtant, il est généralement perçu comme moins gênant que le bruit routier du fait de sa régularité tant au niveau de l'intensité que des horaires. Il perturbe spécifiquement la communication à l'extérieur ou les conversations téléphoniques à l'intérieur. Si les gênes ferroviaire et routière augmentent avec le niveau sonore, la gêne ferroviaire reste toujours perçue comme inférieure à la gêne routière, quel que soit le niveau sonore.

La comparaison des relations « niveau d'exposition - niveau de gêne » établies pour chacune des sources de bruit confirme la pertinence d'un « bonus ferroviaire » (à savoir l'existence d'une gêne moins élevée pour le bruit ferroviaire à niveau moyen d'exposition identique), en regard de la gêne due au bruit routier. Ce bonus dépend toutefois de la période considérée (jour, soirée, nuit, 24 h) : autour de 2 dB(A) en soirée, de 3 dB(A) le jour, et 5 dB(A) sur une période de 24h.

### **L'exposition à plusieurs sources**

L'exposition combinée aux bruits provenant de plusieurs infrastructures routières et ferroviaires voire aériennes (situation de multi-exposition) a conduit à s'interroger sur l'évaluation de la gêne ressentie par les populations riveraines concernées. La gêne due à la multi-exposition au bruit des transports touche environ 6% des français soit 3,5 millions de personnes. La multi-exposition est un enjeu de santé publique, si on considère l'addition voire la multiplication des effets possibles de bruits cumulés sur l'homme: gêne de jour, interférences avec la communication en soirée et perturbations du sommeil la nuit, par exemple. Le niveau d'exposition, mais aussi la contribution relative des 2 sources de bruit (situation de dominance d'une source sur l'autre source ou de non-dominance) ont un impact direct sur les jugements et la gêne ressentie.

Bien que délicates à évaluer, des interactions entre la gêne due au bruit routier et la gêne due au bruit ferroviaire ont été mises en évidence :

- lorsque le bruit reste modéré, la gêne due à une source de bruit spécifique semble liée au niveau sonore de la source elle-même plus qu'à la situation d'exposition (dominance - non-dominance) ou qu'à la combinaison des deux bruits ;
- en revanche, dans des situations de forte exposition, des phénomènes tels que le masquage du bruit routier par le bruit ferroviaire ou la « contamination » du bruit ferroviaire par le bruit routier apparaissent.

Il n'y a pas actuellement de consensus sur un modèle permettant d'évaluer la gêne totale due à la combinaison de plusieurs sources de bruit. Ces modèles ne s'appuient pas ou de façon insuffisante sur la connaissance des processus psychologiques (perceptuel et cognitif) participant à la formation de la gêne, mais sont plutôt des constructions mathématiques de la gêne totale. De ce fait, ces modèles ne sont pas en accord avec les réactions subjectives mesurées dans des environnements sonores multi-sources.

## 2.2 Les effets du bruit sur la santé

(Sources : <http://www.bruitparif.fr> , <http://www.sante.gouv.fr> et <http://www.anses.fr> )

### **Les effets sur la santé de la pollution par le bruit sont multiples :**

Les bruits de l'environnement, générés par les routes, les voies ferrées et le trafic aérien au voisinage des aéroports ou ceux perçus au voisinage des activités industrielles, artisanales, commerciales ou de loisir sont à l'origine d'effets importants sur la santé des personnes exposées. La première fonction affectée par l'exposition à des niveaux de bruits excessifs est le sommeil.

Les populations socialement défavorisées sont plus exposées au bruit, car elles occupent souvent les logements les moins chers à la périphérie de la ville et près des grandes infrastructures de transports. Elles sont en outre les plus concernées par les expositions au bruit cumulées avec d'autres types de nuisances : bruit et agents chimiques toxiques pour le système auditif dans le milieu de travail ouvrier ; bruit et températures extrêmes – chaudes ou froides dans les habitats insalubres – ; bruit et pollution atmosphérique dans les logements à proximité des grands axes routiers ou des industries, etc. Ce cumul contribue à une mauvaise qualité de vie qui se répercute sur leur état de santé.

### **Perturbations du sommeil - à partir de 30 dB(A)**

L'audition est en veille permanente, l'oreille n'a pas de paupières ! Pendant le sommeil la perception auditive demeure : les sons parviennent à l'oreille et sont transmis au cerveau qui interprète les signaux reçus. Si les bruits entendus sont reconnus comme habituels et acceptés, ils n'entraînent pas de réveils des personnes exposées. Mais ce travail de perception et de reconnaissance des bruits se traduit par de nombreuses réactions physiologiques, qui entraînent des répercussions sur la qualité du sommeil.

Occupant environ un tiers de notre vie, le sommeil est indispensable pour récupérer des fatigues tant physiques que mentales de la période de veille. Le sommeil n'est pas un état unique mais une succession d'états, strictement ordonnés : durée de la phase d'endormissement, réveils, rythme des changements de stades (sommeil léger, sommeil profond, périodes de rêves). Des niveaux de bruits élevés ou l'accumulation d'événements sonores perturbent cette organisation complexe de la structure du sommeil et entraînent d'importantes conséquences sur la santé des personnes exposées alors même qu'elles n'en ont souvent pas conscience.

Perturbations du temps total du sommeil :

- durée plus longue d'endormissement : il a été montré que des bruits intermittents d'une intensité maximale de 45 dB(A) peuvent augmenter la latence d'endormissement de plusieurs minutes ;
- éveils nocturnes prolongés : le seuil de bruit provoquant des éveils dépend du stade dans lequel est plongé le dormeur, des caractéristiques physiques du bruit et de la signification de ce dernier (par exemple, à niveau sonore égal, un bruit d'alarme réveillera plus facilement qu'un bruit neutre) ; des éveils nocturnes sont provoqués par des bruits atteignant 55 dB(A) ;
- éveil prématuré non suivi d'un ré-endormissement : aux heures matinales, les bruits peuvent éveiller plus facilement un dormeur et l'empêcher de retrouver le sommeil.

Modification des stades du sommeil : la perturbation d'une séquence normale de sommeil est observée pour un niveau sonore de l'ordre de 50 dB(A) même sans qu'un réveil soit provoqué ; le phénomène n'est donc pas perçu consciemment par le dormeur. Ces chan-

gements de stades, souvent accompagnés de mouvements corporels, se font au détriment des stades de sommeil les plus profonds et au bénéfice des stades de sommeil les plus légers.

A plus long terme : si la durée totale de sommeil peut être modifiée dans certaines limites sans entraîner de modifications importantes des capacités individuelles et du comportement, les répercussions à long terme d'une réduction quotidienne de la durée du sommeil sont plus critiques. Une telle privation de sommeil entraîne une fatigue chronique excessive et de la somnolence, une réduction de la motivation de travail, une baisse des performances, une anxiété chronique. Les perturbations chroniques du sommeil sont sources de baisses de vigilance diurnes qui peuvent avoir une incidence sur les risques d'accidents.

L'organisme ne s'habitue jamais complètement aux perturbations par le bruit pendant les périodes de sommeil: si cette habitude existe sur le plan de la perception, les effets, notamment cardio-vasculaires, mesurés au cours du sommeil montrent que les fonctions physiologiques du dormeur restent affectées par la répétition des perturbations sonores.

### **Interférence avec la transmission de la parole – à partir de 45 dB(A)**

La compréhension de la parole est compromise par le bruit. La majeure partie du signal acoustique dans la conversation est située dans les gammes de fréquences moyennes et aiguës, en particulier entre 300 et 3 000 hertz. L'interférence avec la parole est d'abord un processus masquant, dans lequel les interférences par le bruit rendent la compréhension difficile voire impossible. Outre la parole, les autres sons de la vie quotidienne seront également perturbés par une ambiance sonore élevée : écoute des médias et de musique, perception de signaux utiles tels que les carillons de porte, la sonnerie du téléphone, le réveil-matin, des signaux d'alarmes.

La compréhension de la parole dans la vie quotidienne est influencée par le niveau sonore, par la prononciation, par la distance, par l'acuité auditive, par l'attention mais aussi par les bruits interférents. Pour qu'un auditeur avec une audition normale comprenne parfaitement la parole, le taux signal/bruit (c.-à-d. la différence entre le niveau de la parole et le niveau sonore du bruit interférent) devrait être au moins de 15 dB(A). Puisque le niveau de pression acoustique du discours normal est d'environ 60 dB(A), un bruit parasite de 45 dB(A) ou plus, gêne la compréhension de la parole dans les plus petites pièces.

La notion de perturbation de la parole par les bruits interférents provenant de la circulation s'avère très importante pour les établissements d'enseignement où la compréhension des messages pédagogiques est essentielle. L'incapacité à comprendre la parole a pour résultat un grand nombre de handicaps personnels et de changements comportementaux. Particulièrement vulnérables sont les personnes souffrant d'un déficit auditif, les personnes âgées, les enfants en cours d'apprentissage du langage et de la lecture, et les individus qui ne dominent pas le langage parlé.

### **Effets psycho physiologiques – 65-70 dB(A)**

Chez les travailleurs exposés au bruit, et les personnes vivant près des aéroports, des industries et des rues bruyantes, l'exposition au bruit peut avoir un impact négatif sur leurs fonctions physiologiques. L'impact peut être temporaire mais parfois aussi permanent. Après une exposition prolongée, les individus sensibles peuvent développer des troubles permanents, tels que de l'hypertension et une maladie cardiaque ischémique. L'importance et la durée des troubles sont déterminées en partie par des variables liées à la personne, son style de vie et ses conditions environnementales. Les bruits peuvent également provoquer des réponses réflexes, principalement lorsqu'ils sont peu familiers et soudains.

Les travailleurs exposés à un niveau élevé de bruit industriel pendant 5 à 30 ans peuvent souffrir de tension artérielle et présenter un risque accru d'hypertension. Des effets cardiovasculaires ont été également observés après une exposition de longue durée aux trafics aérien et automobile avec des valeurs de LAeq 24h de 65-70db(A). Bien que l'association soit rare, les effets sont plus importants chez les personnes souffrant de troubles cardiaques que pour celles ayant de l'hypertension. Cet accroissement limité du risque est important en termes de santé publique dans la mesure où un grand nombre de personnes y est exposé.

### **Effets sur les performances**

Il a été montré, principalement pour les travailleurs et les enfants, que le bruit peut compromettre l'exécution de tâches cognitives. Bien que l'éveil dû au bruit puisse conduire à une meilleure exécution de tâches simples à court terme, les performances diminuent sensiblement pour des tâches plus complexes. La lecture, l'attention, la résolution de problèmes et la mémorisation sont parmi les fonctions cognitives les plus fortement affectées par le bruit. Le bruit peut également distraire et des bruits soudains peuvent entraîner des réactions négatives provoquées par la surprise ou la peur.

Dans les écoles autour des aéroports, les enfants exposés au trafic aérien, ont des performances réduites dans l'exécution de tâches telles que la correction de textes, la réalisation de puzzles difficiles, les tests d'acquisition de la lecture et les capacités de motivation. Il faut admettre que certaines stratégies d'adaptation au bruit d'avion, et l'effort nécessaire pour maintenir le niveau de performance ont un prix. Chez les enfants vivant dans les zones plus bruyantes, le système sympathique réagit davantage, comme le montre l'augmentation du niveau d'hormone de stress ainsi qu'une tension artérielle au repos élevée. Le bruit peut également produire des troubles et augmenter les erreurs dans le travail, et certains accidents peuvent être un indicateur de réduction des performances.

### **Effets sur le comportement avec le voisinage et gêne**

Le bruit peut produire un certain nombre d'effets sociaux et comportementaux aussi bien que des gênes. Ces effets sont souvent complexes, subtils et indirects et beaucoup sont supposés provenir de l'interaction d'un certain nombre de variables auditives. La gêne engendrée par le bruit de l'environnement peut être mesurée au moyen de questionnaires ou par l'évaluation de la perturbation due à des activités spécifiques. Il convient cependant d'admettre qu'à niveau égal des bruits différents, venant de la circulation et des activités industrielles, provoquent des gênes de différente amplitude. Ceci s'explique par le fait que la gêne des populations dépend non seulement des caractéristiques du bruit, y compris sa source, mais également dans une grande mesure de nombreux facteurs non-acoustiques, à caractère social, psychologique, ou économique. La corrélation entre l'exposition au bruit et la gêne générale, est beaucoup plus haute au niveau d'un groupe qu'au niveau individuel. Le bruit au-dessus de 80 dB(A) peut également réduire les comportements de solidarité et accroître les comportements agressifs. Il est particulièrement préoccupant de constater que l'exposition permanente à un bruit de niveau élevé peut accroître le sentiment d'abandon chez les écoliers.

On a observé des réactions plus fortes quand le bruit est accompagné des vibrations et contient des composants de basse fréquence, ou quand le bruit comporte des explosions comme dans le cas de tir d'armes à feu. Des réactions temporaires, plus fortes, se produisent quand l'exposition au bruit augmente avec le temps, par rapport à une exposition au bruit constante. Dans la plupart des cas, LAeq, 24h et Ldn sont des approximations acceptables d'exposition au bruit pour ce qui concerne la gêne éprouvée. Cependant, on estime de plus en plus souvent que tous les paramètres devraient être individuellement évalués dans les recherches sur l'exposition au bruit, au moins dans les cas complexes. Il n'y a pas de consensus sur un modèle de la gêne totale due à une combinaison des sources de bruit dans l'environnement.

### **Effets biologiques extra-auditifs : le stress**

Les effets biologiques du bruit ne se réduisent pas uniquement à des effets auditifs : des effets non spécifiques peuvent également apparaître. Du fait de l'étroite interconnexion des voies nerveuses, les messages nerveux d'origine acoustique atteignent de façon secondaire d'autres centres nerveux et provoquent des réactions plus ou moins spécifiques et plus ou moins marquées au niveau de fonctions biologiques ou de systèmes physiologiques autres que ceux relatifs à l'audition.

Ainsi, en réponse à une stimulation acoustique, l'organisme réagit comme il le ferait de façon non spécifique à toute agression, qu'elle soit physique ou psychique. Cette stimulation, si elle est répétée et intense, entraîne une multiplication des réponses de l'organisme qui, à la longue, peut induire un état de fatigue, voire d'épuisement. Cette fatigue intense constitue le signe évident du « stress » subi par l'individu et, au-delà de cet épuisement, l'organisme peut ne plus être capable de répondre de façon adaptée aux stimulations et aux agressions extérieures et voir ainsi ses systèmes de défense devenir inefficaces.

### **Effets subjectifs et comportementaux du bruit**

La façon dont le bruit est perçu a un caractère éminemment subjectif. Compte tenu de la définition de la santé donnée par l'Organisation Mondiale de la Santé en 1946 (« un état de complet bien-être physique, mental et social et pas seulement l'absence de maladies »), les effets subjectifs du bruit doivent être considérés comme des événements de santé à part entière. La gêne « sensation de désagrément, de déplaisir provoquée par un facteur de l'environnement (exemple : le bruit) dont l'individu ou le groupe connaît ou imagine le pouvoir d'affecter sa santé » (OMS, 1980), est le principal effet subjectif évoqué.

Le lien entre gêne et intensité sonore est variable : la mesure physique du bruit n'explique qu'une faible partie, au mieux 35%, de la variabilité des réponses individuelles au bruit. L'aspect « qualitatif » est donc également essentiel pour évaluer la gêne. Par ailleurs, la plupart des enquêtes sociales ou socio-acoustiques ont montré qu'il est difficile de fixer le niveau précis où commence l'inconfort.

Un principe consiste d'ailleurs à considérer qu'il y a toujours un pourcentage de personnes gênées, quel que soit le niveau seuil de bruit. Pour tenter d'expliquer la gêne, il faut donc aller plus loin et en particulier prendre en compte des facteurs non acoustiques :

- de nombreux facteurs individuels, qui comprennent les antécédents de chacun, la confiance dans l'action des pouvoirs publics et des variables socio-économiques telles que la profession, le niveau d'éducation ou l'âge ;
- des facteurs contextuels : un bruit choisi est moins gênant qu'un bruit subi, un bruit prévisible est moins gênant qu'un bruit imprévisible, etc ;
- des facteurs culturels : par exemple, le climat, qui détermine généralement le temps qu'un individu passe à l'intérieur de son domicile, semble être un facteur important dans la tolérance aux bruits.

En dehors de la gêne, d'autres effets du bruit sont habituellement décrits : les effets sur les attitudes et le comportement social (agressivité et troubles du comportement, diminution de la sensibilité et de l'intérêt à l'égard d'autrui), les effets sur les performances (par exemple, dégradation des apprentissages scolaires), l'interférence avec la communication.

### **Déficit auditif dû au bruit - 80 dB(A) seuil d'alerte pour l'exposition au bruit en milieu de travail.**

Les bruits de l'environnement, ceux perçus au voisinage des infrastructures de transport ou des activités économiques, n'atteignent pas des intensités directement dommageables

pour l'appareil auditif. Par contre le bruit au travail, l'écoute prolongée de musiques amplifiées à des niveaux élevés et la pratique d'activités de loisir tels que le tir ou les activités de loisirs motorisés exposent les personnes à des risques d'atteinte grave de l'audition. Le déficit auditif est défini comme l'augmentation du seuil de l'audition. Des déficits d'audition peuvent être accompagnés d'acouphènes (bourdonnements ou sifflements). Le déficit auditif dû au bruit se produit d'abord pour les fréquences aiguës (3 000-6 000 hertz, avec le plus grand effet à 4 000 hertz) La prolongation de l'exposition à des bruits excessifs aggrave la perte auditive qui s'étendra à la fréquence plus graves 2000 hz et moins) qui sont indispensables pour la communication et compréhension de la parole.

Partout dans le monde entier, le déficit auditif dû au bruit est le plus répandu des dangers professionnels.

L'ampleur du déficit auditif dans les populations exposées au bruit sur le lieu de travail dépend de la valeur de LAeq, 8h, du nombre d'années d'exposition au bruit, et de la sensibilité de l'individu. Les hommes et les femmes sont de façon égale concernés par le déficit auditif dû au bruit. Le bruit dans l'environnement avec un LAeq 24h de 70 dB(A) ne causera pas de déficit auditif pour la grande majorité des personnes, même après une exposition tout au long de leur vie. Pour des adultes exposés à un bruit important sur le lieu de travail, la limite de bruit est fixée aux niveaux de pression acoustique maximaux de 140 dB, et l'on estime que la même limite est appropriée pour ce qui concerne le bruit dans l'environnement. Dans le cas des enfants, en prenant en compte leur habitude de jouer avec des jouets bruyants, la pression acoustique maximale ne devrait jamais excéder 120 dB.

La conséquence principale du déficit auditif est l'incapacité de comprendre le discours dans des conditions normales, et ceci est considéré comme un handicap social grave.

### **3 Le cadre réglementaire européen et le contexte du PPBE de l'État dans le département de la Dordogne**

La directive européenne 2002/49/CE relative à l'évaluation et à la gestion du bruit dans l'environnement définit une approche commune à tous les Etats membres de l'Union Européenne visant à éviter, prévenir ou réduire en priorité les effets nocifs sur la santé humaine dus à l'exposition au bruit ambiant.

Cette approche est basée sur l'évaluation de l'exposition au bruit des populations, une cartographie dite « stratégique », l'information des populations sur le niveau d'exposition et les effets du bruit sur la santé, et la mise en œuvre au niveau local de politiques visant à réduire le niveau d'exposition et à préserver des zones de calme.

- les articles L. 572-1 à L. 572-11 et R. 572-1 à R. 572-11 du code de l'environnement définissent les autorités compétentes pour arrêter les cartes de bruit et les plans de prévention du bruit dans l'environnement;
- les articles R. 572-3, R. 572-4 et R. 572-8 du code de l'environnement définit les infrastructures concernées, le contenu des cartes de bruit et des plans de prévention du bruit dans l'environnement;
- l'arrêté du 4 avril 2006 fixe les modes de mesure et de calcul, les indicateurs de bruit ainsi que le contenu technique des cartes de bruit.

## 3.1 Cadre réglementaire du PPBE

### 3.1.1 Cadre réglementaire général: sources de bruit concernées et autorités compétentes

Les sources de bruit concernées par la directive sont les suivantes :

- les infrastructures routières dont le trafic annuel est supérieur à 3 millions de véhicules, soit 8 200 véhicules/jour;
- les infrastructures ferroviaires dont le trafic annuel est supérieur à 30 000 passages de trains, soit 82 trains/jour;
- les aéroports listés par l'arrêté du 24 avril 2018.

La mise en œuvre de la directive s'est déroulée en deux échéances.

#### Première échéance :

- Établissement des cartes de bruit et des plans de prévention du bruit dans l'environnement (PPBE) correspondants, pour les routes supportant un trafic annuel supérieur à 6 millions de véhicules, soit 16 400 véhicules/jour, et les voies ferrées supportant un trafic annuel supérieur à 60 000 passages de trains, soit 164 trains/jour, et les grands aéroports.

Dans le département de la Dordogne, ces cartes de bruit 1<sup>ère</sup> échéance ont été approuvées par l'arrêté préfectoral du 29 septembre 2008 et sont disponibles à l'adresse internet des services de l'État: <http://www.dordogne.gouv.fr/Politiques-publiques/Environnement-Eau-Biodiversite-Risques/Bruit-des-infrastructures-de-transport-terrestres/Directive-europeenne-du-bruit-dans-l-environnement/Cartographie-de-la-premiere-echance>

Le PPBE des grandes infrastructures de l'État au titre de la première échéance a été approuvé par arrêté préfectoral en date du 06 août 2012.

#### Deuxième échéance :

- Établissement des cartes de bruit et des PPBE correspondants pour les routes supportant un trafic annuel supérieur à 3 millions de véhicules, soit 8 200 véhicules/jour, et les voies ferrées supportant un trafic annuel supérieur à 30 000 passages de trains, soit 82 trains/jour, et les grands aéroports.

Dans le département de la Dordogne, ces cartes de bruit 2<sup>ème</sup> échéance ont été approuvées par les arrêtés préfectoraux du 21 août 2013 qui sont disponibles à l'adresse internet des services de l'Etat: <http://www.dordogne.gouv.fr/Politiques-publiques/Environnement-Eau-Biodiversite-Risques/Bruit-des-infrastructures-de-transport-terrestres/Directive-europeenne-du-bruit-dans-l-environnement/Cartographie-de-la-deuxieme-echance>

Le législateur a voulu une pluralité des autorités compétentes en charge de réaliser leur cartographie et leur PPBE.

	Cartes de bruit	PPBE
Agglomérations	EPCI / communes	EPCI / communes
Routes nationales	Préfet	Préfet
Autoroutes concédées	Préfet	Préfet
Routes collectivités	Préfet	Conseil départemental et communes
Voies ferrées	Préfet	Préfet
Grands aéroports	Préfet	Préfet

Les cartes et PPBE doivent être réexaminés et, le cas échéant, révisés une fois au moins tous les 5 ans. Dans le département de la Dordogne, sont à ce jour concernés par la troisième échéance de la directive au titre des grandes infrastructures:

- 111,687 km d'autoroutes concédées,
- 25 km de routes nationales non concédées,
- 3,4 km pour la ligne ferroviaire ligne n°570000 Paris Austerlitz/Bordeaux Saint-Jean
- 85 km de routes départementales gérées par le Conseil départemental de la Dordogne,
- environ 15 km de voies communales situés sur les communes de Périgueux, Bergerac, Sarlat, Trélissac.

### 3.1.2 Cadre réglementaire du PPBE des grandes infrastructures de l'État

Dans le département de la Dordogne, les cartes de bruit relatives aux grandes infrastructures (3<sup>ème</sup> échéance) ont été arrêtées par la préfète de la Dordogne le 28 juin 2018, conformément aux articles R. 572-7 et R. 572-10 du code de l'environnement.

Les cartes sont disponibles sur le site internet des services de l'Etat :

<http://www.dordogne.gouv.fr/Politiques-publiques/Environnement-Eau-Biodiversite-Risques/Bruit-des-infrastructures-de-transports-terrestres/Directive-europeenne-du-bruit-dans-l-environnement/Cartographie-de-la-troisieme-echance>

## 3.2 Infrastructures concernées par le PPBE de l'État

Le présent PPBE concerne :

- les routes nationales (concédés et non concédés) supportant un trafic annuel de plus de 3 millions de véhicules ;
- les voies ferrées supportant un trafic annuel de plus de 30 000 trains.

### Routes nationales concédées (autoroutes)

Le réseau de la société ASF, Autoroutes du Sud de la France, concerné dans le département de la Dordogne, est le suivant :

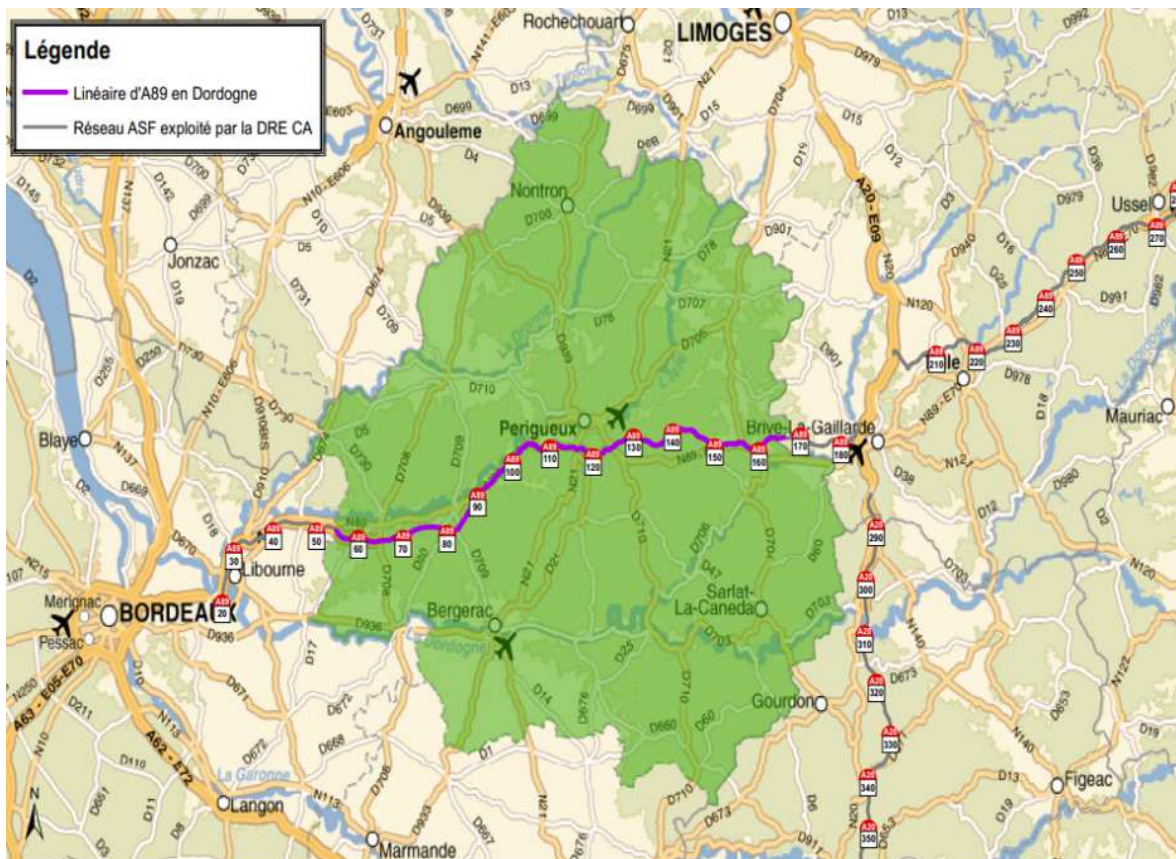
Autoroute	Point repère début	Point repère fin	Longueur	Gestionnaire
A89	Limite Dordogne PR 54.595 commune de Moulin-Neuf	Limite Corrèze PR 166.222 commune de Villac	111.627 km	ASF, Direction régionale Centre - Auvergne

La société Autoroutes du Sud de la France (ASF) exploite l'autoroute A89 sur le département de la Dordogne sur un linéaire d'environ 111.627 kilomètres. L'autoroute traverse les communes de :

Ajat, Boulazac Isle Manoire (territoires d'Atur et de Saint-Laurent-sur-Manoire), Azerat, Bassillac-et-Auberoche (territoires de Bassillac, Blis et Born, Eyliac, Saint-Antoine-



d'Auberoche), Beaupouyet, Beauregard-de-Terrasson, Bourgnac, Coulounieix-Chamiers, Coursac, la Bachellerie, le Lardin-Saint-Lazare, les Lèches, Limeyrat, Ménesplet, Minzac, Montpon-Ménéstérol, Montrem, Moulin-Neuf, Neuvic-sur-l'Isle, Sanilhac (territoire de Notre-Dame-de-Sanilhac), Peyrignac, Razac-sur-l'Isle, Saint-Astier, Saint-Léon-sur-l'Isle, Saint-Martial d'Artenset, Saint-Martin-de-Gurçon, Saint-Médard-de-Mussidan, Saint-Rabier, Saint-Sauveur-Lalande, Sourzac, Thenon, Villac.



### **Routes nationales non concédées**

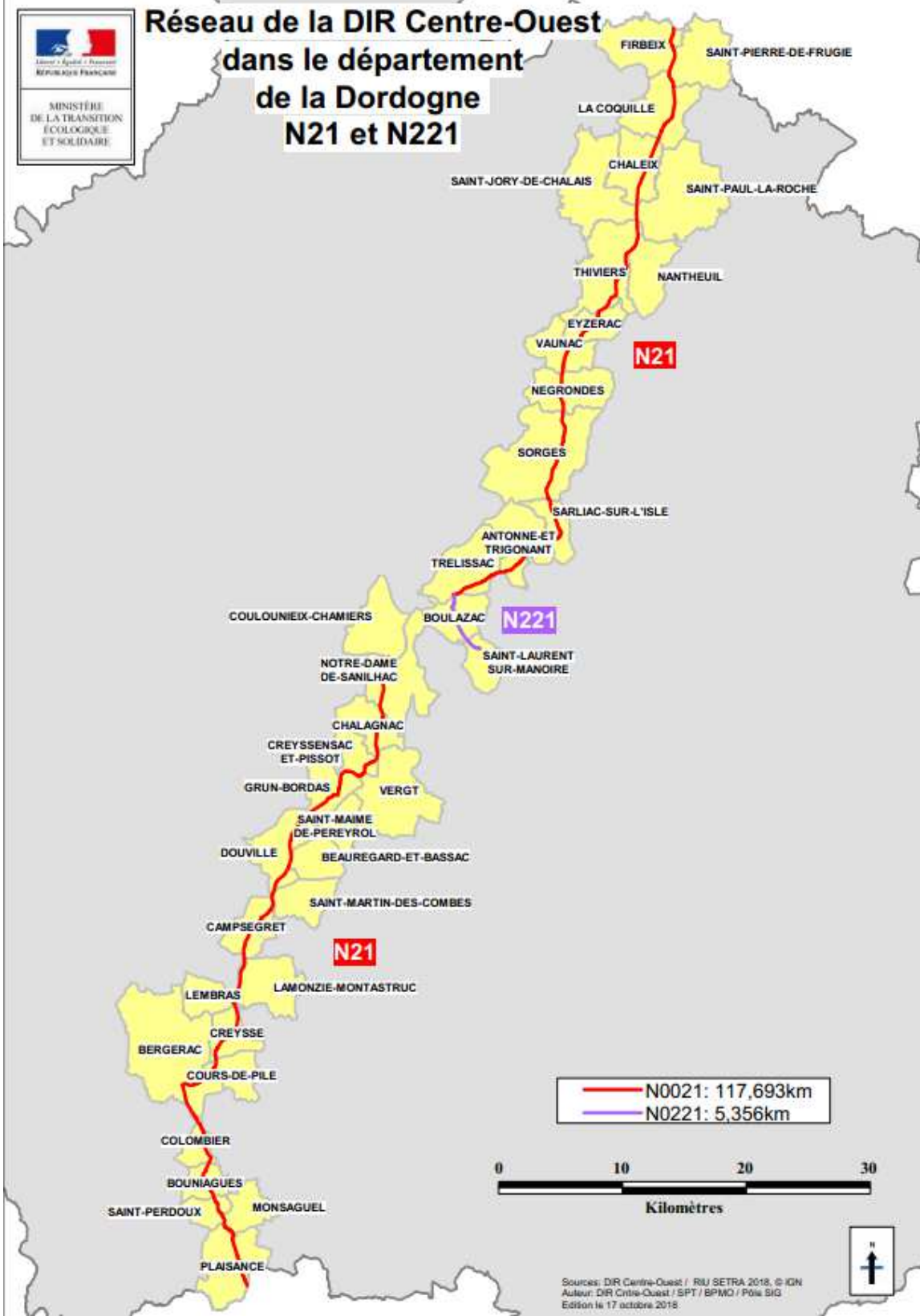
Le réseau routier national concerné dans le département de la Dordogne est le suivant :

<b>Route</b>	<b>Sections concernées</b>	<b>Longueur</b>	<b>Gestionnaire</b>
RN 21	la partie sud du contournement de Bergerac, entre le croisement avec la RD936E1 (PR111, Bergerac) et le croisement avec la RD 660 (PR106; Creysse)	18 km	DIRCO
	l'est de Périgueux, depuis le croisement avec la RD 6021 (PR56; Trélissac) jusqu'au croisement avec la RD 705 (PR 46 ; Sarliac sur l'Isle) ;		
	le contournement de Thiviers, depuis la RD 77 au nord, jusqu'à la RD 76 au sud.		
RN 221	du croisement avec la RN21 (PR 0 ; Trélissac) à la jonction avec la RD 6089 (PR7 ; St-Laurent-sur-Manoire	7 km	

La direction interdépartementale des routes du centre-ouest (DIRCO) est en charge de l'entretien du réseau national sur le département de la Dordogne sur un linéaire total d'environ 123 km (carte page 19)



# Réseau de la DIR Centre-Ouest dans le département de la Dordogne N21 et N221

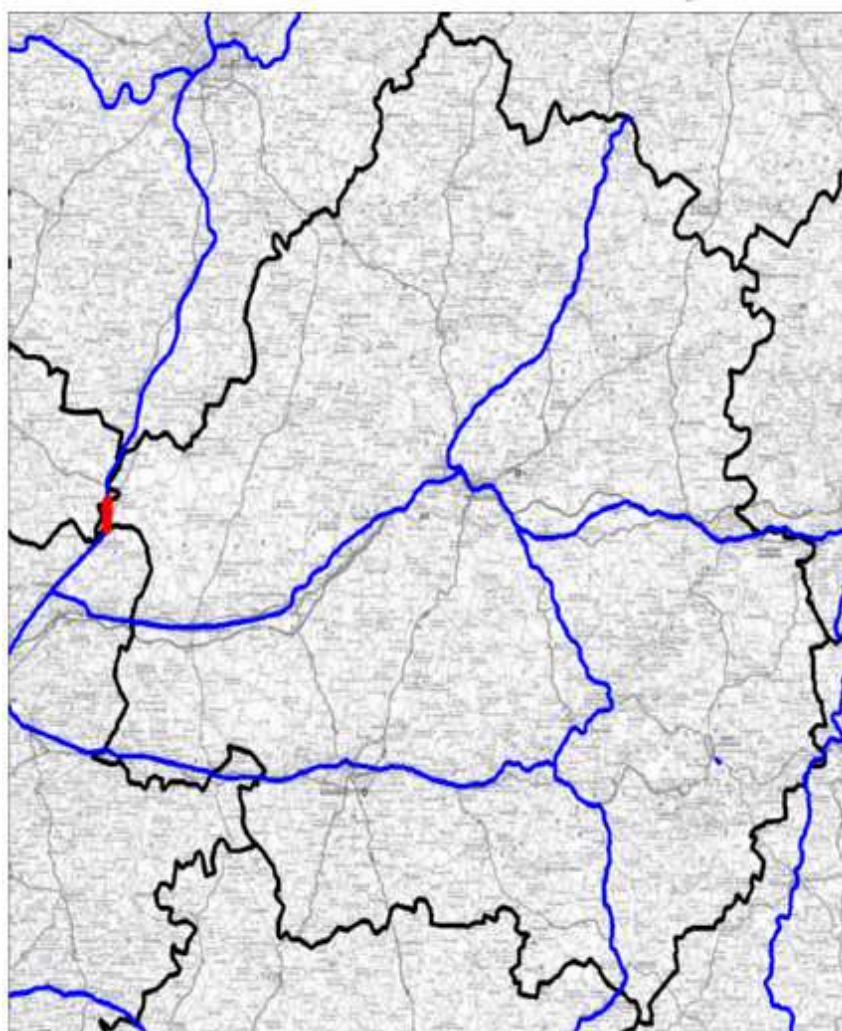


### Lignes ferroviaires

Le réseau ferroviaire concerné dans le département de la Dordogne est le suivant :

N° de la ligne	Point Repère Début	Point Repère Fin	Longueur	Gestionnaire
570000 Paris Austerlitz/ Bordeaux Saint-Jean	limite département 17 PK débutant:514+975	limite département 33 PK finissant : 518+557	3,4 km	SNCF réseau

*Plan de situation des itinéraires concernés*



## **3.3 Démarche mise en œuvre pour le PPBE de l'État**

### **3.3.1 Organisation de la démarche**

La Direction Départementale des Territoires de la Dordogne, sous l'autorité du Préfet qui pilote les démarches de l'État (cartographie, PPBE), assiste les collectivités pour le suivi correspondant.

Elle définit les modalités de porter à la connaissance du public de l'information pour les infrastructures pour lesquels le préfet a compétence, et veille à la cohérence de l'information au niveau du département. Elle assure la remontée d'informations aux administrations centrales (Direction Générale de la Prévention des Risques - mission bruit et agents physiques) en vue de leur transmission à la Commission européenne.

Le PPBE de l'État dans le département de la Dordogne est l'aboutissement d'une démarche partenariale avec la société concessionnaire d'Autoroutes du Sud de la France, de la direction interrégionale des routes du centre-ouest, de la Direction régionale de l'environnement, de l'aménagement et du logement Nouvelle-Aquitaine (DREAL) et la direction territoriale Nouvelle-Aquitaine de SNCF Réseau (gestionnaire des voies ferrées), avec le conseil et l'assistance du Centre d'Etudes et d'Expertise sur les risques, l'environnement, la mobilité et l'aménagement (CEREMA).

La rédaction du PPBE de l'État a été pilotée par la Direction Départementale des Territoires du département de la Dordogne, avec l'assistance du CEREMA.

### **3.3.2 Cinq grandes étapes pour l'élaboration**

**1.** Une première étape de diagnostic a permis de recenser l'ensemble des connaissances disponibles sur l'exposition sonore des populations. L'objectif de cette étape a été d'identifier les zones considérées comme bruyantes au regard des valeurs limites définies par la réglementation. Ce diagnostic a été établi par recoupement des bases de données disponibles à la Direction Départementale des Territoires de la Dordogne, en particulier :

- les cartes de bruit établies par le CEREMA et ASF, concessionnaire de l'autoroute A89 et arrêtées par le préfet;
- le classement sonore des voies arrêté par le préfet en 2015;
- l'observatoire départemental du bruit des transports terrestres (routier et ferroviaire) qui définit les zones de bruit critique et les points noirs du bruit le long du réseau national;
- les études acoustiques ponctuelles réalisées par les gestionnaires d'infrastructures.

Chaque maître d'ouvrage a également fait le bilan des actions réalisées sur son réseau à l'occasion de la mise en œuvre du précédent PPBE, ces 5 dernières années.

**2.** A l'issue de la phase d'identification de toutes les zones considérées comme bruyantes, une seconde étape de définition des mesures de protection a été réalisée par les différents gestionnaires. Chacun a conduit des investigations acoustiques complémentaires nécessaires afin d'aboutir à la hiérarchisation des priorités de traitement et à l'estimation de leurs coûts. Compte tenu des moyens financiers à disposition, ces travaux ont permis d'identifier une série de mesures à programmer sur la durée du présent PPBE.

3. A partir des propositions faites par les différents gestionnaires, un projet de PPBE synthétisant les mesures proposées a été rédigé. Ce projet est porté à la consultation du public comme le prévoit l'article R. 572-8 du code de l'environnement entre le 12 novembre 2018 et le 12 janvier 2019.

4. A l'issue de cette consultation, la direction départementale des territoires de la Dordogne établira une synthèse des observations du public sur le PPBE de l'État. Ces dernières seront transmises pour suite à donner, aux différents gestionnaires qui répondront aux observations du public.

Le document final, accompagné d'une note exposant les résultats de la consultation et les suites qui leurs ont été données constituera le PPBE arrêté par la préfète, et publié sur le site internet des services de l'Etat dans le département de la Dordogne: <http://www.dordogne.gouv.fr/Politiques-publiques/Environnement-Eau-Biodiversite-Risques/Bruit-des-infrastructures-de-transport-terrestres/Directive-europeenne-du-bruit-dans-l-environnement/Plan-de-Prevention-du-Bruit-dans-l-Environnement>

## 3.4 Principaux résultats du diagnostic

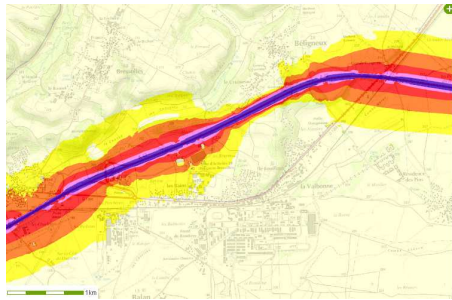
Les cartes de bruit stratégiques sont le résultat d'une approche macroscopique, qui a essentiellement pour objectif d'informer et sensibiliser la population sur les niveaux d'exposition, et inciter à la mise en place de politiques de prévention ou de réduction du bruit, et de préservation des zones de calme.

Il s'agit bien de mettre en évidence des situations de fortes nuisances et non de faire un diagnostic fin du bruit engendré par les infrastructures; les secteurs subissant du bruit excessif nécessiteront un diagnostic complémentaire.

### **Comment sont élaborées les cartes de bruit ?**

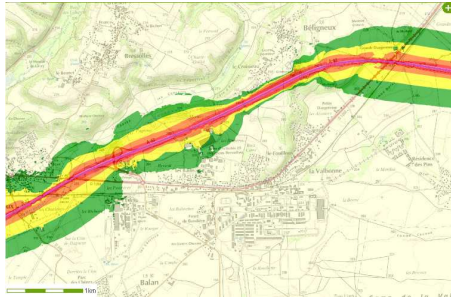
Les cartes de bruit sont établies, avec les indicateurs harmonisés à l'échelle de l'Union Européenne,  $L_{den}$  (pour les 24 heures) et  $L_n$  (pour la nuit). Les niveaux de bruit sont évalués au moyen de modèles numériques intégrant les principaux paramètres qui influencent sa génération et sa propagation. Les cartes de bruit ainsi réalisées sont ensuite croisées avec les données démographiques afin d'estimer la population exposée.

Il existe cinq types de cartes:  
(voir ci-après)



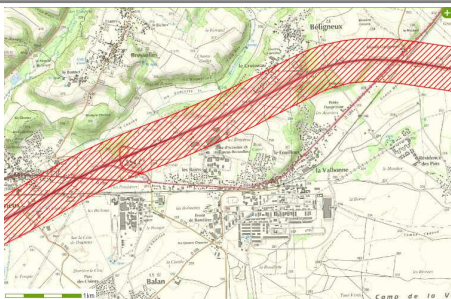
**Carte de type « a » indicateur  $L_{den}$**

Carte des zones exposées au bruit des grandes infrastructures de transport selon l'indicateur  $L_{den}$  (période de 24 h), par pallier de 5 en 5 dB(A) à partir de 55 dB(A) pour le  $L_{den}$ .



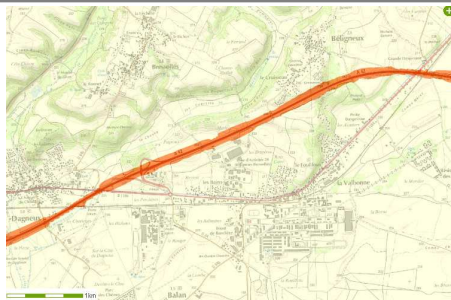
**Carte de type « a » indicateur  $L_n$**

Carte des zones exposées au bruit des grandes infrastructures de transport selon l'indicateur  $L_n$  (période nocturne), par pallier de 5 en 5 dB(A) à partir de 50 dB(A).



**Carte de type « b »**

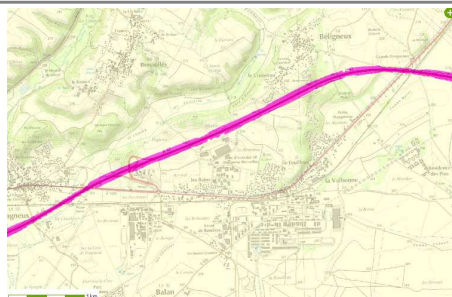
Cette carte présente les secteurs affectés par le bruit, arrêtés par le préfet en application de l'article R. 571-32 du code de l'environnement (issus du classement sonore des voies en vigueur)



**Carte de type « c » indicateur  $L_{den}$**

carte des zones où les valeurs limites mentionnées à l'article L. 572-6 du code de l'environnement sont dépassées, selon l'indicateur  $L_{den}$  (période de 24h)

Les valeurs limites  $L_{den}$  figurent pages suivantes



**Carte de type « c » indicateur  $L_n$**

Carte des zones où les valeurs limites sont dépassées selon l'indicateur  $L_n$  (période nocturne)

Les valeurs limites  $L_n$  figurent pages suivantes

**Le réseau routier national :**

Sur le **réseau routier concédé**, les décomptes des populations réalisés dans le cadre de la directive par la société concessionnaire, sont issues d'études détaillées.

Le réseau concédé Autoroutes du sud de la France

Les sections autoroutières de l'A89 Ouest concédées à la société ASF dans le département de la Dordogne, ont été mises en service entre juillet 2001 et janvier 2008. Sur l'ensemble de ces sections, les recommandations relatives aux nuisances sonores ont été prises au regard des préconisations de l'arrêté ministériel du 5 mai 1995.

L'A89 répond donc aux obligations réglementaires en la matière.

L'établissement de la cartographie du bruit du réseau ASF sur le département de la Dordogne pour la troisième échéance, ne fait pas apparaître de points noirs bruit, au même titre que la cartographie établie lors des deux échéances précédentes.

<b>Axe</b>	<b>Nombre de personnes - exposées à des niveaux sonores <math>L_{den}</math> supérieur à 68dB(A)</b>	<b>Nombre de personnes - exposées à des niveaux sonores <math>L_n</math> supérieur à 62dB(A)</b>
A89	0	0

Cette estimation des personnes exposées est une valeur statistique issue de la modélisation. À noter qu'aucun établissement sensible (école, hôpital) n'a été identifié Point Noir Bruit (PNB) potentiel sur le réseau routier concerné.

Le réseau non concédé :

Les éléments de cartographie du bruit ont été réalisés par le Cerema à partir de données fournies par la Direction Interrégionale du Centre Ouest. Les décomptes de population et les cartes produites ont été adressées à la Direction Départementale des Territoires de la Dordogne.

<b>Axe</b>	<b>Nombre de personnes - exposées à des niveaux sonores <math>L_{den}</math> supérieur à 68dB(A)</b>	<b>Nombre de personnes - exposées à des niveaux sonores <math>L_n</math> supérieur à 62dB(A)</b>
RN 21	263	67
RN 221	14	11

Aucun établissement sensible (école, hôpital) n'a été identifié Point Noir Bruit (PNB) potentiel sur le réseau routier concerné.

**Le réseau ferroviaire**

Les éléments de cartographie du bruit ont été réalisés par le Cerema à partir de données fournies par SNCF Réseau . Les décomptes de population et les cartes produites ont été adressées à la Direction Départementale des Territoires de la Dordogne.

À noter qu'aucun établissement sensible (école, hôpital) n'a été identifié Point Noir Bruit potentiel sur le réseau ferroviaire concerné.



Axe	Nombre de personnes exposées à des niveaux sonores Lden supérieur à 68dB(A) pour la LGV et 73db(A) pour les autres lignes	Nombre de personnes exposées à des niveaux sonores =Ln supérieur à 62dB(A) pour la LGV et 65db(A) pour les autres lignes
Ligne n°570000 Paris Austerlitz/ Bordeaux Saint-Jean	1	2

## 4. Objectifs en matière de réduction du bruit

La directive européenne 2002/49/CE relative à l'évaluation et à la gestion du bruit dans l'environnement ne définit aucun objectif quantifié. Sa transposition dans le code de l'environnement français fixe des valeurs limites (par type de source), cohérentes avec la définition des points noirs du bruit (PNB) du réseau national donnée par la circulaire du 25 mai 2004. Ces valeurs limites sont détaillées dans le tableau ci-après.

Valeurs limites en dB(A)				
Indicateurs de bruit	Aérodrome	Route et/ou ligne à grande vitesse	Voie ferrée conventionnelle	Activité industrielle
L <sub>den</sub>	55	68	73	71
L <sub>n</sub>	-	62	65	60

Ces valeurs limites concernent les bâtiments d'habitation ainsi que les établissements d'enseignement et les établissements de soins/santé.

Par contre, les textes de transposition français ne fixent aucun objectif à atteindre. Ces derniers peuvent être fixés individuellement par chaque autorité compétente. Pour le traitement des zones exposées à un bruit dépassant les valeurs limites le long du réseau routier et ferroviaire national, les objectifs de réduction sont ceux de la politique de résorption des points noirs du bruit. Ils s'appliquent dans le strict respect du principe d'antériorité.

Dans les cas de réduction du bruit à la source (construction d'écran ou de merlon acoustique) :

Objectifs acoustiques après réduction du bruit à la source en dB(A)			
Indicateurs de bruit	Route et/ou LGV	Voie ferrée conventionnelle	Cumul Route et/ou LGV + voie conventionnelle
LAeq(6h-22h) ≤	65	68	68
LAeq(22h-6h) ≤	60	63	63
LAeq(6h-18h) ≤	65	-	-
LAeq(18h-22h) ≤	65	-	-

Dans le cas de réduction du bruit par renforcement de l'isolement acoustique des façades :

Objectifs isolement acoustique $D_{nT,A,tr}$ en dB(A)			
Indicateurs de bruit	Route et/ou LGV	Voie ferrée conventionnelle	Cumul Route et/ou LGV + voie conventionnelle
$D_{nT,A,tr} \geq$	LAeq(6h-22h) - 40	lf(6h-22h) - 40	Ensemble des conditions prises séparément pour la route et la voie ferrée
et $D_{nT,A,tr} \geq$	LAeq(6h-18h) - 40	lf(22h-6h) - 35	
et $D_{nT,A,tr} \geq$	LAeq(18h-22h) - 40	-	
et $D_{nT,A,tr} \geq$	LAeq(22h-6h) - 35	-	
et $D_{nT,A,tr} \geq$	30	30	

Les locaux qui répondent aux critères d'antériorité sont:

- les locaux d'habitation dont la date d'autorisation de construire est antérieure au 6 octobre 1978 (date de parution du premier texte obligeant les candidats constructeurs à se protéger des bruits extérieurs);
- les locaux d'habitation dont la date d'autorisation de construire est postérieure au 6 octobre 1978 tout en étant antérieure à l'intervention de toutes les mesures suivantes :
  - 1° publication de l'acte décidant l'ouverture d'une enquête publique portant sur le projet d'infrastructure ;
  - 2° mise à disposition du public de la décision arrêtant le principe et les conditions de réalisation du projet d'infrastructure au sens de l'article R121-3 du code de l'urbanisme (Projet d'Intérêt Général) dès lors que cette décision prévoit les emplacements réservés dans les documents d'urbanisme opposables ;
  - 3° inscription du projet d'infrastructure en emplacement réservé dans les documents d'urbanisme opposables ;
  - 4° mise en service de l'infrastructure ;
  - 5° publication du premier arrêté préfectoral portant classement sonore de l'infrastructure (article L571-10 du code de l'environnement) et définissant les secteurs affectés par le bruit dans lesquels sont situés les locaux visés.
- les locaux des établissements d'enseignement (écoles, collèges, lycées, universités, ...), de soins, de santé (hôpitaux, cliniques, dispensaires, établissements médicalisés, ...), d'action sociale (crèches, halte-garderies, foyers d'accueil, foyer de réinsertion sociale, ...) et de tourisme (hôtels, villages de vacances, hôtelleries de loisirs, ...) dont la date d'autorisation de construire est antérieure à la date d'entrée en vigueur de l'arrêté préfectoral les concernant pris en application de l'article L. 571-10 du code de l'environnement (classement sonore de la voie).

Lorsque ces locaux ont été créés dans le cadre de travaux d'extension ou de changement d'affectation d'un bâtiment existant, l'antériorité doit être recherchée en prenant comme référence leur date d'autorisation de construire et non celle du bâtiment

d'origine. Un cas de changement de propriétaire ne remet pas en cause l'antériorité des locaux, cette dernière étant attachée au bien et non à la personne.

## **5. Prise en compte des « zones de calme »**

La directive européenne 2002/49/CE relative à l'évaluation et à la gestion du bruit dans l'environnement prévoit la possibilité de classer des zones reconnues pour leur intérêt environnemental et patrimonial et bénéficiant d'une ambiance acoustique initiale de qualité qu'il convient de préserver, appelées « zones de calme ».

La notion de « zone calme » est intégrée dans le code de l'environnement (article L. 572-6), qui précise qu'il s'agit d'« espaces extérieurs remarquables par leur faible exposition au bruit, dans lesquels l'autorité qui établit le plan souhaite maîtriser l'évolution de cette exposition compte tenu des activités humaines pratiquées ou prévues. »

Les critères de détermination des zones calmes ne sont pas précisés dans les textes réglementaires et sont laissés à l'appréciation de l'autorité en charge de l'élaboration du PPBE.

La notion de « zones calmes » est liée au PPBE des agglomérations. Par nature, les abords des grandes infrastructures ne peuvent être considérées comme des zones de calme. Le présent PPBE n'est donc pas concerné par cette notion.

## **6 Bilans des actions dans le cadre du précédent PPBE**

### **6.1 Mesures préventives menées dans le cadre du précédent PPBE**

La politique de lutte contre le bruit en France concernant les aménagements et les infrastructures de transports terrestres a trouvé sa forme actuelle dans la loi relative à la lutte contre les nuisances sonores, dite « loi bruit » du 31 décembre 1992.

La réglementation relative aux nuisances sonores routières et ferroviaires s'articule autour du principe d'antériorité.

Lors de la construction d'une infrastructure routière ou ferroviaire, il appartient à son maître d'ouvrage de protéger l'ensemble des bâtiments construits ou autorisés avant que la voie n'existe administrativement.

Par contre, lors de la construction de bâtiments nouveaux à proximité d'une infrastructure existante, c'est au constructeur du bâtiment de prendre toutes les dispositions nécessaires, en particulier à travers un renforcement de l'isolation des vitrages et de la façade, pour que ses futurs occupants ne subissent pas de nuisances excessives du fait du bruit de l'infrastructure.

#### **6.1.1 Protection des riverains en bordure de projet de voies nouvelles**

L'article L. 571-9 du code de l'environnement concerne la création d'infrastructures nouvelles et la modification ou la transformation significatives d'infrastructures existantes. Tous les maîtres d'ouvrages routiers et ferroviaires et notamment l'État (sociétés concessionnaires d'autoroutes pour les autoroutes concédées et SNCF réseau pour les voies ferrées) sont tenus de limiter la contribution des infrastructures nouvelles ou des infrastructures modifiées en dessous de seuils réglementaires qui garantissent à l'intérieur des logements pré-existants des niveaux de confort conformes aux recommandations de l'Organisation Mondiale de la Santé.

Les articles R. 571-44 à R. 571-52 précisent les prescriptions applicables et les arrêtés du 5 mai 1995 concernant les routes et du 8 novembre 1999 concernant les voies ferrées fixent les seuils à ne pas dépasser.

Niveaux maximaux admissibles pour la contribution sonore d'une infrastructure routière nouvelle (en façade des bâtiments) :

Usage et nature	LAeq(6h-22h)	LAeq(22h-6h)
Logements en ambiance sonore modérée	60 dB(A)	55 dB(A)
Autres logements	65 dB(A)	60 dB(A)
Etablissements d'enseignement	60 dB(A)	
Etablissements de soins, santé, action sociale	60 dB(A)	55 dB(A)
Bureaux en ambiance sonore dégradée	65 dB(A)	

Il s'agit de privilégier le traitement du bruit à la source dès la conception de l'infrastructure (tracé, profils en travers), de prévoir des protections (de type butte, écrans) lorsque les objectifs risquent d'être dépassés, et en dernier recours, de protéger les locaux sensibles par le traitement acoustique des façades (avec obligation de résultat en isolement acoustique).

- Infrastructures concernées : infrastructures routières et ferroviaires et toutes les maîtrises d'ouvrages (RFF, RN, RD, VC ou communautaire) ;
- horizon : respect sans limite de temps (concrètement prise en compte à 20 ans).

Tous les projets nationaux d'infrastructures nouvelles ou de modification/transformation significatives d'infrastructures existantes qui ont fait l'objet d'une enquête publique au cours des cinq dernières années respectent ces engagements qui font l'objet de suivi régulier au titre des bilans environnementaux introduits par la circulaire Bianco du 15 décembre 1992.

### **6.1.2 Protection des bâtiments nouveaux le long des voies existantes : le classement sonore des voies**

Si la meilleure prévention de nouvelle situation de conflit entre demande de calme et bruit des infrastructures est de ne pas construire d'habitations le long des axes fortement nuisants, les contraintes géographiques et économiques, la saturation des agglomérations, entraînent la création de zones d'habitation dans des secteurs qui subissent des nuisances sonores.

L'article L. 571-10 du code de l'environnement concerne les constructions nouvelles sensibles au bruit le long d'infrastructures de transports terrestres existantes. Tous les constructeurs de locaux d'habitation, d'enseignement, de santé, d'action sociale et de tourisme opérant à l'intérieur des secteurs affectés par le bruit classés par arrêté préfectoral sont tenus de se protéger du bruit en mettant en place des isolements acoustiques adaptés pour satisfaire à des niveaux de confort internes aux locaux conformes aux recommandations de l'Organisation Mondiale de la Santé.

Les articles R. 571-32 à R. 571-43 précisent les modalités d'application et l'arrêté du 30 mai 1996 fixe les règles d'établissement du classement sonore.

Le Préfet de département définit la catégorie sonore des infrastructures, les secteurs affectés par le bruit des infrastructures de transports terrestres, et les prescriptions d'isolement applicables dans ces secteurs :

- la DDT conduit les études nécessaires pour le compte du Préfet,
- les autorités compétentes en matière de PLU doivent reporter ces informations dans le PLU,
- les autorités compétentes en matière de délivrance de certificat d'urbanisme doivent informer les pétitionnaires de la localisation de leur projet dans un secteur affecté par le bruit et de l'existence de prescriptions d'isolement particulières.

Que classe-t-on ? :

- voies routières : Trafic Moyen Journalier Annuel (TMJA) 5000 véhicules/jours
- lignes ferroviaires interurbaines : trafic 50 trains/jour
- lignes ferroviaires urbaines : trafic 100 trains/jour
- lignes de transports en commun en site propre : trafic 100 autobus/jour

La détermination de la catégorie sonore est réalisée compte tenu du niveau de bruit calculé selon une méthode réglementaire (définie par l'annexe à la circulaire du 25 juillet 1996) ou mesuré selon les normes en vigueur (NF S 31-085, NF S 31-088).

Le constructeur dispose ainsi de la valeur de l'isolement acoustique nécessaire pour se protéger du bruit en fonction de la catégorie de l'infrastructure, afin d'arriver aux objectifs de niveau de bruit à l'intérieur des logements suivants : niveau de bruit de jour 35 dB(A), niveau de bruit de nuit 30 dB(A).

Les infrastructures sont classées en 5 catégories en fonction du niveau de bruit émis :

Catégorie de classement de l'infrastructure	Niveau sonore de référence LAeq (6h-22h) en dB(A)	Niveau sonore de référence LAeq (22h-6h) en dB(A)	Largeur maximale des secteurs affectés par le bruit de part et d'autre de l'infrastructure
1	$L > 81$	$L > 76$	$d = 300 \text{ m}$
2	$76 < L < 81$	$71 < L < 76$	$d = 250 \text{ m}$
3	$70 < L < 76$	$65 < L < 71$	$d = 100 \text{ m}$
4	$65 < L < 70$	$60 < L < 65$	$d = 30 \text{ m}$
5	$60 < L < 65$	$55 < L < 60$	$d = 10 \text{ m}$

Dans le département de la Dordogne, le préfet a procédé au classement sonore des infrastructures concernées par arrêtés du 06 novembre 2015. Il fait l'objet d'une large procédure d'information du citoyen. Il est consultable sur le site internet des services de l'Etat dans le département de la Dordogne à l'adresse suivante : <http://www.dordogne.gouv.fr/Politiques-publiques/Environnement-Eau-Biodiversite-Risques/Bruit-des-infrastructures-de-transports-terrestres-Classement-sonore>

### **6.1.3 Amélioration acoustique des bâtiments nouveaux**

La mise en place de la réglementation thermique 2012 a participé à l'amélioration acoustique des bâtiments: des attestations sont à fournir lors du dépôt du permis de construire et à l'achèvement des travaux.

Par ailleurs, pour les bâtiments d'habitation neufs dont les permis de construire sont déposés depuis le 1er janvier 2013, une attestation de prise en compte de la réglementation acoustique est exigée à l'achèvement des travaux de bâtiments d'habitation neufs (bâtiments collectifs soumis à permis de construire, maisons individuelles accolées ou contiguës à un local d'activité ou superposées à celui-ci).

### **6.1.4 Observatoire départemental du bruit des infrastructures de transports terrestres et résorption des points noirs du bruit**

L'observatoire départemental du bruit des infrastructures de transports terrestres s'inscrit dans la politique nationale de résorption des points noirs bruit (PNB) des transports terrestres qui se poursuit depuis 1999. Le préfet est chargé de sa mise en place en s'appuyant sur la direction départementale des territoires.

Ses objectifs, au travers la réalisation de cartes de bruit, sont les suivants :

- connaître les situations de forte nuisance pour définir des actions et les prioriser ;
- résorber les points noirs du bruit du réseau routier national et ferroviaire identifiés par l'observatoire ;
- porter à la connaissance du public ces informations ;
- suivre les actions de rattrapage réalisées ;
- établir des bilans.

Cette démarche est voisine de celle imposée par la directive européenne du bruit ; elle prône les mêmes objectifs, mais avec une méthode et des indicateurs différents.

Une zone de bruit critique (ZBC) est une zone urbanisée continue, exposée à des niveaux sonores supérieurs aux seuils réglementaires et composée de bâtiments sensibles.

Il y a 4 critères pour déterminer un point noir du bruit (PNB) :

- il s'agit d'un bâtiment sensible au bruit : habitations, établissements d'enseignement, de soins, de santé et d'action sociale ;
- répondant aux exigences acoustiques : Indicateurs de gêne due au bruit des réseaux routier et ferroviaire nationaux dépassant, ou risquent de dépasser à terme, la valeur limite en  $L_{den}$  de 68 dB(A) pour le routier et de 73dB(A) pour le ferroviaire, ou la valeur limite en  $L_n$  de 62 dB(A) pour le routier et de 65 dB(A) pour le ferroviaire.
- répondant aux critères d'antériorité : voir chapitre 4 ;
- le long d'une route ou d'une voie ferrée nationale.

SNCF Réseau a réalisé selon une méthodologie similaire, l'observatoire des voies ferrées. En 2008, SNCF Réseau a achevé l'observatoire pour les voies ferrées sur l'ensemble des régions. Le département de la Dordogne dispose aujourd'hui de ces inventaires, contenus dans l'observatoire départemental du bruit des infrastructures de transports terrestres.

### **La résorption des points noirs du bruit**

La politique de rattrapage des points noirs bruit des réseaux routier et ferroviaire nationaux a été établie à partir d'outils de connaissance des secteurs affectés par une nuisance importante (observatoires) et de la définition de modalités techniques et financières. Lorsque la solution technique consiste à renforcer l'isolation acoustique des façades, le principe financier retenu est celui du subventionnement.

Les subventions accordées aux propriétaires des logements ou des bâtiments sensibles au bruit est accordée pour la réalisation de travaux d'isolation acoustique qui peuvent s'accompagner de travaux et aspects connexes :

- établissement ou rétablissement de l'aération ;
- maintien du confort thermique (possibilité d'ajout de volets sur la façade ouest), sous réserve de dispositions d'urbanisme à la charge du propriétaire ;
- sécurité après les travaux (sécurité des personnes, sécurité incendie, gaz et électricité, pour les seuls travaux subventionnés) ;
- maintien d'un éclairage suffisant des pièces ;
- remise en état après travaux dans les pièces traitées.

A minima, le taux de subvention pour l'habitat est de 80 % de la dépense subventionnable, 90 % quand les revenus du bénéficiaire n'excèdent pas les limites définies par l'article 1417 du code général des impôts. La dépense subventionnable est plafonnée suivant les dispositions de l'arrêté du 3 mai 2002 pris pour l'application des articles D. 571-53 à D. 571-57 du code de l'environnement, relatif aux subventions accordées par l'état concernant les opérations d'isolation acoustique des points noirs du bruit des réseaux routier et ferroviaire nationaux.

Des modalités particulières de financement s'appliquent le long des réseaux autoroutiers concédés.

## **6.1.5 Mesures de prévention mise en œuvre par ASF**

### **Réseau concédé (ASF)**

Les Autoroutes du Sud de la France ont réalisé des travaux de réfection de la couche de roulement en 2018 sur 36 km de l'A89, à l'extrémité ouest du département, qui ont participé à la limitation des nuisances sonores.

## **6.1.6 Mesures de prévention mise en œuvre sur le réseau routier national non concédé:**

Depuis 2015, la direction interdépartementale des routes centre-ouest a procédé à la réfection de la couche de roulement des sections suivantes, concernées par le PPBE:

### **• sur la RN 21:**

- PR 46+780 au PR 47+750 (communes de Sarliac et d'Antonne et Trigonant) ; les travaux ont été réalisés en 2018.

### **• sur la RN221 :**

- du PR 0+000 au PR 2+000 (commune de Boulazac Isle Manoire); les travaux ont été réalisés en 2016

- du PR 2+000 au 3+150 (commune de Boulazac Isle Manoire); les travaux ont été réalisés en 2017.

Ces travaux ont donc eu un impact directement positif sur le niveau de bruit engendré par le trafic.

## 6.1.7 Mesures de prévention mise en œuvre par SNCF Réseau

### Programmes de recherche et innovation

SNCF Réseau s'implique dans des expérimentations et des programmes de recherche nationaux et internationaux, sur des problématiques complexes comme la combinaison de **solutions de réduction du bruit sur l'infrastructure et le matériel roulant**, la prédiction fine du bruit au passage du train **avec et sans écran**. Récemment, une réflexion a été lancée afin de considérer les sources sonores dans leur globalité et les intégrer dans les paysages sonores existants en mettant davantage l'humain que la technique au coeur des démarches.

Une expérimentation menée sur **différents ponts métalliques** a permis d'affiner la modélisation des nuisances sonores liées à la présence des ponts métalliques à pose directe (sans ballast), de tester différentes solutions (écrans acoustiques, absorbeurs sur rail ou sur ouvrage,...) et de définir des modes opératoires à adapter à chaque type de structure. Ces solutions ont été expérimentées ou sont en cours de déploiement sur plusieurs ponts à Enghien-les-Bains, à Versailles (pont des Chantiers) et dans le Var.

Une expérimentation est également en cours sur la **gare de triage** du Bourget/Drancy afin de limiter l'impact sonore lié à l'activité du site.

La recherche sur l'optimisation des **écrans antibruit continue** : écrans bas, écrans de nouveau type. Elle se poursuit pour mieux comprendre les phénomènes de bruit de crissement en courbe, pour mieux caractériser les propriétés du ballast et comprendre le son dans le ballast.

## 6.2 Actions curatives menées dans le cadre du précédent PPBE

### 6.2.1 Réseau routier

#### 6.2.1.1 Réseau routier concédé.

Pas d'action spécifique menée car la section d'autoroute concernée est récente et respecte les normes environnementales les plus abouties en matière de nuisances sonores.

#### 6.2.1.2 Réseau routier non concédé

Sur la **RN221**, l'aménagement de la zone entre le giratoire de la Mémoire et le giratoire de la RD5E2 sur 1,2 km, a été réalisé en 2017. La voie a été recalibrée, avec traitement des obstacles latéraux. Son profil type demeure celui d'une chaussée à 2 voies non séparées.

##### Revêtements acoustiques de chaussées réalisés

Le revêtement de la chaussée sur ce secteur est donc neuf (réalisé en octobre 2017), et il est constitué d'un enrobé béton bitumineux à module élevé (BBME) de 6 cm d'épaisseur. Au-delà de l'aspect sécurité, il contribue également à l'atténuation des bruits routiers.

La vitesse est limitée à 80 km/h (anciennement à 90 km/h) entre le giratoire de la RD5E2 et l'approche du pont SNCF, puis à 50 km/h entre l'approche du pont SNCF et



le giratoire de la Mémoire. Cette limitation contribue également à l'atténuation des bruits routiers.

## 6.2.2 Réseau ferroviaire

### **La réglementation française, des volets préventifs efficaces:**

Depuis la loi bruit du 31 décembre 1992 et ses décrets d'application (codifiés dans les articles L. 571-9 et R. 571-44 à R. 571-52 du code de l'environnement), SNCF réseau est tenu de limiter le bruit le long de ses projets d'aménagement de lignes nouvelles et de lignes existantes. Le risque de nuisance est pris en compte le plus en amont possible (dès le stade des débats publics) et la dimension acoustique fait partie intégrante de la conception des projets (géométrie, mesures de protections...).

Cette même réglementation aux articles L. 571-10 et R. 571-32 à R. 571-43 du code de l'environnement), impose le classement par le préfet de certaines voies ferrées au titre des voies bruyantes. Les données de classement sont mises à jour par SNCF réseau pour tenir compte des évolutions en termes de matériels et de flux.

Par ailleurs, les articles L572-1 à L572-11 et R572-1 à R572-11 relatifs à l'évaluation, la prévention et la réduction du bruit dans l'environnement viennent compléter le dispositif en instituant la réalisation et la mise à disposition du public de cartes de bruit et de plans de prévention du bruit dans l'environnement :

- pour chacune des infrastructures routières, autoroutières et ferroviaires dont les caractéristiques sont fixées par décret en conseil d'État,
- pour les agglomérations de plus de 100 000 habitants dont la liste est fixée par décret en conseil d'État.

### **La résorption des situations critiques sur le réseau existant :**

Si les deux grands volets préventifs de la loi bruit assurent la stabilisation du nombre de situations critiques ; les observatoires du bruit constituent des outils à disposition de chaque gestionnaire d'infrastructure pour avoir une vision territoriale des effets du bruit sur leur réseau de transport. SNCF Réseau, propriétaire du réseau ferré national, est directement concerné par la mise en œuvre de cette action. Elle permet d'intensifier la lutte contre le bruit des transports terrestres engagée depuis la loi bruit et de bâtir une politique de résorption des Points Noirs du Bruit ferroviaire (PNBf).

Les Directions Territoriales de SNCF Réseau ont réalisé un recensement des PNBf potentiels à partir d'un calcul simplifié basé sur le trafic à terme croisé avec un repérage de terrain. Ce recensement a permis d'estimer leur nombre à environ 50 000 bâtiments potentiels le long du réseau ferré national, dont 1/3 liés aux circulations des trains de marchandises la nuit.

Le coût de traitement de l'ensemble de ces bâtiments a été évalué à près de 2 milliards d'euros avec des solutions classiques murs anti bruit et protections de façade.

Le programme d'actions de résorption des Points Noirs du Bruit du réseau ferroviaire de SNCF Réseau se décline à l'échelon national. Il est établi selon un critère de hiérarchisation des secteurs à traiter qui croise la population exposée, le niveau de dépassement des seuils réglementaires et la (les) période(s) concernée(s).

Cette hiérarchisation conduit à traiter en priorité les PNBf exposés aux plus forts dépassements de seuils, surtout si ces dépassements sont nocturnes (le long de voies circulées par des trains fret). Les programmes de protections, définis à l'issue d'études techniques, nécessitent des cofinancements (Etat, région, département, communes,...). Ces modalités peuvent parfois remettre en cause les principes de hiérarchisation présentés précédemment, l'enveloppe budgétaire n'étant pas territorialisée.

Plus précisément dans le département de la Dordogne, dans le cadre du contrat de projet Etat Région (CPER) 2007-2013, une modernisation de la ligne ferroviaire Bergerac-Sarlat a été réalisée en 3 phases successives :

- phase 1 : modernisation entre Lalinde et le Buisson qui a consisté au remplacement total ou partiel des composants de la voie (rail/traverses/ballast) par une voie en Long Rail Soudé (LRS) sur traverses Béton et le remplacement de platelage de passage à niveau (travaux réalisés en 2008) ;

- phase 2 : modernisation entre Siorac et Sarlat entre Bergerac et Lalinde qui a consisté au remplacement de l'intégralité des composants de la voie par du LRS sur traverses béton, remplacement de 4 tabliers métalliques d'ouvrage d'art, la réparation d'ouvrage maçonnés, rénovation de 24 passages à niveau et suppression de deux passages à niveau à Castelnaud la Chapelle et à Creysse (travaux réalisés entre 2011 et début 2012) ;

- phase 3 : modernisation entre le Buisson et Siorac qui a consisté au remplacement de l'intégralité des composants de la voie par du LRS sur traverses béton, remplacement de 3 tabliers métalliques d'ouvrage d'art et à la réfection des passages à niveau (travaux réalisés début 2013).

## **7 Programme d'actions de réduction des nuisances**

### **7.1.1 Mesures préventives**

#### **7.1.1.1 Mesures globales**

##### **7.1.1.1.1 Mise à jour du classement sonore des voies et démarche associée**

La Direction Départementale des Territoires de la Dordogne dispose d'un classement sonore des voies sur tout le département établi en 2015.

Pour garder toute son efficacité et sa pertinence, le classement sonore, principal dispositif de prévention de nouvelles situations de fortes nuisances le long des infrastructures, devra être mis à jour et révisé en temps utile.

Les communes concernées par cette révision seront consultées avant l'approbation des nouveaux arrêtés et devront intégrer le nouveau classement dans leur PLU par simple mise à jour.

SNCF Réseau transmettra à l'État les données d'entrée utiles à la révision du classement sonore des voies ferrées sur le territoire du département de la Dordogne. Ces éléments intégreront les nouvelles spécifications introduites par l'arrêté du 23 juillet 2013 modifiant l'arrêté du 30 mai 1996 relatif aux modalités de classement des infrastructures de transports terrestres.

#### **Financement des études nécessaires**

Les études nécessaires à la révision du classement sonore seront financées par l'État, sur des crédits ministère de la transition écologique et solidaire (MTES), direction générale de la prévention des risques (DGPR), programme 181 « protection de l'environnement et prévention des risques ».

### **Contrôle des règles de construction, notamment de l'isolation acoustique**

Le respect des règles de construction des bâtiments et notamment ceux à usage d'habitation repose d'une part sur l'engagement pris par le maître d'ouvrage de respecter les dites règles lors de la signature de sa demande de permis de construire et d'autre part sur les contrôles a posteriori que peut effectuer l'Etat en application des dispositions de l'article L. 151-1 du Code de la Construction et de l'Habitation. Le contrôle porte sur les constructions neuves et notamment sur l'habitat collectif (public et privé), sur l'ensemble du département.

Le CEREMA effectue en liaison avec la DDT les vérifications sur place en présence du maître d'ouvrage, de l'architecte, voire du bureau de contrôle. Les rubriques contrôlées sont nombreuses : les gardes-corps, l'aération et ventilation des logements, la sécurité contre l'incendie, le transport du brancard, l'accessibilité, l'isolation acoustique et l'isolation thermique.

À la suite de la visite, un rapport et éventuellement un procès-verbal de constat sont établis par le CEREMA. Si des non-conformités sont relevées, il est demandé au maître d'ouvrage d'y remédier dans un délai raisonnable. Le suivi du dossier pour la remise en conformité est assuré par la DDT en lien avec le procureur de la république qui est destinataire du procès-verbal.

### **7.1.1.1.2 Mesures en matière d'urbanisme**

Les démarches nationales et européennes qui sont menées sur le département de la Dordogne permettent d'informer le public, et aux maîtres d'ouvrages, une mise en cohérence des plans d'actions de chacun. Ces diagnostics n'auront que peu d'influence sur les projets d'aménagement des collectivités territoriales, s'ils ne sont pas mis en perspective avec les autres problématiques de l'aménagement, dans les diagnostics territoriaux, dans les plans locaux d'urbanisme et dans les schémas de cohérence territoriaux, ceci dans le cadre d'une analyse systémique qui intègre toutes les données du développement urbain.

Sans cette mise en perspective, ces cartographies n'auront pas tout leur sens.

Un des objectifs est de prendre en compte notamment le bruit à chaque étape de l'élaboration du PLU et d'avoir une réflexion globale et prospective sur la commune au même titre que les autres thématiques de l'aménagement, d'examiner leurs interactions et de sortir ainsi des méthodes d'analyse cloisonnées.

### **Amélioration du volet « bruit » dans les documents d'urbanisme**

La loi définit le rôle de l'État et les modalités de son intervention dans l'élaboration des documents d'urbanisme des collectivités territoriales (PLU SCOT). Il lui appartient de veiller au respect des principes fondamentaux (à savoir équilibre, diversité des fonctions urbaines et mixité sociale, respect de l'environnement et des ressources naturelles, maîtrise des déplacements et de la circulation automobile, préservation de la qualité de l'air, de l'eau et des écosystèmes...) dans le respect des objectifs du développement durable, tels que définis à l'article L. 101-2 du Code l'Urbanisme.

L'implication de l'Etat dans la démarche d'élaboration des documents d'urbanisme s'effectue à deux niveaux : le « porter à Connaissance » et l'association des services de l'État.

Le porter à Connaissance fait la synthèse des dispositions particulières applicables au territoire telles les directives territoriales d'aménagement, les dispositions relatives

aux zones de montagne et au littoral (...), les servitudes d'utilité publique, les projets d'intérêt général... Il transmet également les études techniques dont dispose l'Etat en matière de prévention des risques et de protection de l'environnement.

Ce « porter à Connaissance bruit » demande à être mis à jour et amélioré notamment dans la déclinaison des diagnostics (classement sonore, observatoire, directive, études acoustiques) sur le territoire des communes.

#### **7.1.1.1.3 Amélioration acoustique des bâtiments nouveaux**

La mise en place de la réglementation thermique 2012 qui est toujours en vigueur permet d'améliorer la qualité acoustique des bâtiments. Afin de remplir cet objectif, une attestation est à fournir lors du dépôt du permis de construire et une autre attestation de prise en compte de la réglementation acoustique est exigée à l'achèvement des travaux.

#### **7.1.1.2 Sur le réseau routier**

- **Mesure de réduction de vitesse sur toutes les routes secondaires à double sens (sans séparateur central)**

Sur les routes à 2 voies sans séparation physique, la vitesse a été abaissée de 10 km/h, faisant passer la vitesse maximale autorisée de 90 km/h à 80 km/h.

##### **Financement :**

Cette mesure est financée par chaque gestionnaire de la voie concernée, sur le réseau routier national, c'est l'Etat.

Une intervention est programmée sur la RN 221 entre le giratoire de la RD5E2 et le giratoire de la ZAE de Saint-Laurent-sur-Manoire (2km). Selon les crédits qui pourraient être affectés, ces travaux pourraient être réalisés en 2019. Le revêtement de la chaussée pourrait être un enrobé béton bitumineux à module élevé (BBME) ou un béton bitumineux semi-grenu (BBSG). Il contribuera en outre à l'atténuation des bruits routiers.

- **Réfection des chaussées autoroutières**

La société Autoroutes du Sud de la France intègre la problématique acoustique dans le choix des techniques de réfection des chaussées autoroutières sur son réseau. Ainsi, les travaux de réfection de la couche de roulement réalisés en 2018 sur 36 km de l'A89 à l'extrémité ouest du département, contribuent à la limitation des nuisances sonores.

Pour les réseaux autoroutiers concédés, les opérations sont financées par les Sociétés Concessionnaires d'autoroutes, le cas échéant dans le cadre des modalités définies dans les contrats d'entreprise. La maîtrise d'ouvrage des opérations est assurée par la Société concessionnaire d'autoroute.

#### **7.1.1.3 Sur le réseau ferroviaire**

##### **Le bruit ferroviaire, un phénomène complexe et très étudié**

Les phénomènes de production du bruit ferroviaire font l'objet de nombreuses études depuis plusieurs décennies afin de mieux comprendre les mécanismes de production et de propagation du bruit ferroviaire, de mieux le modéliser et le prévoir, et de mieux le réduire.

Le bruit ferroviaire se compose de plusieurs types de bruit : le bruit de traction généré par les moteurs et les auxiliaires, le bruit de roulement généré par le contact roue/rail et le bruit aérodynamique. Localement peuvent s'ajouter des bruits de points

singuliers comme les ouvrages d'art métalliques, les appareils de voie (aiguillages) ou encore les courbes à faible rayon.

Le poids relatif de chacune de ces sources varie essentiellement en fonction de la vitesse de circulation. A faible vitesse (<60 km/h) les bruits de traction sont dominants, entre 60 et 300 km/h le bruit de roulement constitue la source principale et au-delà de 300 km/h les bruits aérodynamiques deviennent prépondérants.

L'émission sonore d'une voie ferrée résulte d'une combinaison entre le matériel roulant géré par les opérateurs ferroviaires et l'infrastructure gérée par SNCF réseau. Sa réduction pourra nécessiter des actions sur le matériel roulant, sur l'infrastructure, sur l'exploitation, voire une combinaison de ces actions.

Chaque type de train produit sa propre « signature acoustique ». Le bruit produit par les différents matériels ferroviaires est aujourd'hui bien quantifié (référence « Méthodes et données d'émission sonore pour la réalisation des études prévisionnelles du bruit des infrastructures de transport ferroviaire dans l'environnement » produit par RFF/SNCF/METTATM du 20/10/2012).

### **Les solutions traditionnelles de réduction du bruit ferroviaire :**

#### Actions sur les infrastructures existantes :

Les grandes opérations de renouvellement, d'électrification, de simplification du réseau ferroviaire sont porteuses d'actions favorables à la réduction du bruit ferroviaire.

- armement de la voie

Une voie va être plus ou moins émissive de bruit en fonction de l'armement de la voie, c'est-à-dire le type de rail, de traverse (béton/bois), de fixations, de semelles sous rail ou sous traverses. Le remplacement d'une voie usagée ou d'une partie de ses constituants (rails, traverses, ballast) par une voie neuve apporte des gains significatifs en matière de bruit. Ainsi l'utilisation de longs rails soudés (LRS) réduit les niveaux d'émission de -3dB (A) par rapport à des rails courts qui étaient classiquement utilisés il y a encore 30 ans. L'utilisation de traverses béton résulte également les niveaux d'émission de -3dB (A) par rapport à des traverses bois, ces deux gains pouvant se cumuler.



*Rails courts sur traverses bois*



*Longs Rails soudés sur traverses béton*

En plus du renouvellement de voie qui les accompagne couramment, les opérations d'électrification des lignes permettent la circulation de matériels roulants électriques moins bruyants que les matériels à traction thermique.

- meulage des voies

Quand leur état de surface est dégradé, il est nécessaire de meuler les rails afin de les rendre plus lisses, ce qui diminue le niveau de bruit produit par les circulations. Le meulage est une opération lente et elle-même bruyante qui doit être réalisée en dehors de toute circulation, c'est à dire souvent la nuit. C'est une solution locale dont l'efficacité est limitée dans le temps. Depuis 2017, les marchés de meulage pour la main-

tenance du rail comprennent un critère de performance acoustique qui exige un niveau de finition de meilleure qualité d'un point de vue acoustique sur les parties du réseau en zone dense.



**Train meuleur**



**Rail après meulage**

- traitement des ouvrages d'art

le remplacement d'ouvrage d'art métalliques devenus vétustes par des ouvrages de conception moderne alliant l'acier et le béton permet la pose de voie sur ballast sur une structure béton moins vibrante, qui peut réduire jusqu'à 15 dB(A) les niveaux d'émission. Mais cela ne peut se concevoir que dans le cadre d'un programme global de réfection des ouvrages d'art.

Les ouvrages d'art métalliques bruyants qui n'ont pas encore atteint leur fin de vie et qui ne seront pas renouvelés dans un avenir proche, peuvent faire l'objet d'un traitement correctif acoustique particulier (pose d'absorbeurs dynamiques sur les rails et sur les platelages, dont le rôle est d'absorber les vibrations, remplacement des systèmes d'attache des rails et mise en place d'écrans acoustiques absorbants, ....).

Les absorbeurs dynamiques sur rails (système mécanique de type masse/ressort positionné entre les traverses pour atténuer la propagation de la vibration mécanique dans le rail) peuvent apporter un gain de 0 à 3 dB (A) selon la nature du rail et son mode de fixation.



**Absorbeur sur rail**



**absorbeur sur platelage**

### Actions sur le matériel roulant :

Des actions sur le matériel roulant peuvent être réalisées par les entreprises ferroviaires.

Les caractéristiques du matériel roulant sont en constante amélioration, en particulier les organes de freinage, permettant une limitation des niveaux sonores sur l'ensemble du parcours et pas uniquement dans les zones de freinage.

La généralisation du freinage par disques sur les remorques TGV et la mise en place de semelles de freins en matériau composite sur les motrices TGV ont permis de réduire de 10 dB(A) sur 10 ans le bruit de circulation des rames. Entre les TGV orange de première génération (1981) et les rames actuelles, un gain de plus de 14 dB(A) a été constaté.

Le déploiement de matériels ferroviaires récents et moins bruyants, car respectant des spécifications acoustiques de plus en plus contraignantes, se poursuit avec les Régio-lis et Regio 2N dans plusieurs régions, dont la région Nouvelle-Aquitaine. Les régions (opérateurs qui exploitent les TER) se sont largement lancées dans le renouvellement de leurs parcs.

Pour le matériel fret, la grande majorité des wagons n'a pas encore profité de cette amélioration (équipement des semelles de frein en matériau composite) qui dépend des détenteurs de wagons.

Un matériel adapté au transport de fret (modhalor) équipe aujourd'hui les autoroutes ferroviaires et permet de réduire de 6 dB (A) le bruit émis par rapport à un train de fret classique.

## 7.1.2 Mesures curatives

### 7.1.2.1 Mesures curatives sur le réseau routier

**Pour les réseaux routiers nationaux non concédés**, les opérations préventives sont financées dans le cadre de plan Etat-région.

➤ *Revêtements acoustiques de chaussées proposés*

La DIR Centre-Ouest a établi un programme d'amélioration des itinéraires sur la RN21, validé par décision ministérielle du 13 mars 2017 avec une programmation pluriannuelle de travaux jusqu'en 2022. Les sections concernées par le PPBE et par les travaux de chaussées sont les suivantes :

Année (*)	Localisation
2020	Sarliac/Trélissac : PR 47+750 à 49+250
	Giratoire et déviation de Thiviers : PR22+140 à 23+125 et PR 23+500 à PR23+942
2022	Sarliac /Trélissac: PR 50+000 à 50 + 650 et PR 51 + 710 à 52 +740
	Sarliac /Trélissac: PR 53+40 à 56+000

(\*) année de programmation envisagée

Le renouvellement de la couche de roulement de la RN221 entre les PR3+150 à 5+250 sur 2 kilomètres, (commune de Boulazac Isle Manoire) est prévu dans le cadre de l'opération « aménagement de la RN 221 dont la maîtrise d'ouvrage est assurée par la DREAL Nouvelle-Aquitaine. Ces travaux pourraient être réalisés en 2019. Le revêtement de la chaussée pourrait être un enrobé béton bitumineux à module élevé (BBME) ou un béton bitumineux semi-grenu (BBSG). Il contribuera à l'atténuation des bruits routiers. La vitesse limitée à 80 km/h, contribuera également à l'atténuation des bruits routiers.

#### **Sur le réseau routier national concédé (autoroutes) :**

Les différentes mesures mises en place pour minimiser les nuisances sonores induites à long terme par le trafic autoroutier et respecter les seuils opposables, se sont avérées suffisantes et aucun aménagement spécifique n'a dû être envisagé à ce jour en Dordogne. Les programmes d'études et d'actions d'ASF sont dans l'ensemble encadrés par les contrats de plan établis avec l'État concédant, pour des durées de 5 ans. La section d'autoroute considérée étant récente et respectant les normes environnementales les plus abouties en matière de nuisances sonores, aucune action complémentaire particulière n'est prévue au contrat actuel.

Côté suivi des nuisances, ASF procède à des études acoustiques dans le cadre de l'établissement des bilans environnementaux et plus récemment en 2012, dans la continuité de la cartographie du bruit. Ces dernières études, réalisées sur le réseau couvert par la 2<sup>ème</sup> échéance des cartes de bruit stratégiques, et incluant une évaluation détaillée des nuisances en façades, ont notamment permis de confirmer l'absence de bâtiments dont l'exposition est susceptible de dépasser les seuils PNB y compris à long terme.

Cependant, un suivi du trafic est tout de même réalisé et dans l'hypothèse où celui-ci serait en passe d'atteindre ou de dépasser les hypothèses de dimensionnement des protections en place, ASF procéderait à l'analyse des protections complémentaires éventuellement nécessaires afin de pérenniser durablement la garantie du respect des objectifs édictés par la déclaration d'utilité publique (DUP).

### **7.1.2.2 Mesures curatives sur le réseau ferroviaire**

Une mise à jour des cartographies du bruit a été réalisée dans le cadre de la directive européenne 2002/49. SNCF Réseau a fourni l'ensemble des entrants nécessaires pour l'élaboration des cartes. Les cartes de bruit et les plans de prévention du bruit dans l'environnement sont réalisés et mis à disposition du public.

Des actions sont menées et seront poursuivies jusqu'en 2021 sur des sites pilotes dans le département de la Dordogne dans la limite des **financements disponibles** et des participations des collectivités locales concernées. Dans le cadre du contrat de projet Etat Région (CPER) 2007-2013, une modernisation de la ligne ferroviaire Bergerac-Sarlat a été réalisée en 3 phases successives et une modernisation entre le Buisson et Siorac a consisté au remplacement de l'intégralité des composants de la voie par du LRS sur traverses béton, remplacement de 3 tabliers métalliques d'ouvrage d'art et réfection des passages à niveaux.

Des travaux sont prévus sur le territoire de la Dordogne durant la période de validité du PPBE, sous réserve de modification des planifications actuelles :

- renouvellement des constituants de la ligne entre Libourne Bergerac: réalisation en 2020 ;
- création de la halte de Boulazac avec une réalisation en 2020 ;
- mise en accessibilité de la gare du Buisson avec une réalisation en 2020 ;
- réalisation des quais de la halte de Marsac avec une réalisation en 2020 ;
- création d'une voie de retournement Niversac pour amélioration de la desserte entre



Mussidan et Niversac (sans rupture de charge à Périgueux) : réalisation en 2021 ;  
- suppression du passage à niveau n°268 à Thiviers avec une réalisation en 2021.

Ces travaux contribueront à l'amélioration de l'ambiance sonore de la voie dans le département de la Dordogne. **Plus particulièrement en ce qui concerne la ligne classique n°570000, des opérations de renouvellement de voie se font régulièrement sur la ligne avec un volume de remplacement de rail d'environ 5 à 10 km/an sur l'ensemble de l'axe.**

Par ailleurs, si les deux grands volets préventifs de la loi bruit assurent la stabilisation du nombre de situations critiques, les observatoires du bruit constituent des outils à disposition de chaque gestionnaire d'infrastructure pour avoir une vision territoriale des effets du bruit sur leur réseau de transport. SNCF Réseau, propriétaire du réseau ferré national, est directement concerné par la mise en œuvre de cette action. Elle permet d'intensifier la lutte contre le bruit des transports terrestres engagée depuis la loi bruit et de bâtir une politique de résorption des Points Noirs du Bruit ferroviaire (PNBf).

## 8 Glossaire

<b>ADEME</b>	Agence de l'environnement et de la maîtrise de l'énergie
<b>BATIMENT SENSIBLE AU BRUIT</b>	Habitations, établissements d'enseignement, de soins, de santé et d'action sociale
<b>CRITERES D'ANTERIORITE</b>	Antérieur à l'infrastructure ou au 6 octobre 1978, date de parution du premier texte obligeant les candidats constructeurs à se protéger des bruits extérieurs
<b>dB(A)</b>	Décibel, Unité permettant d'exprimer les niveaux de bruit (échelle logarithmique)
<b>Hertz (Hz)</b>	Unité de mesure de la fréquence. La fréquence est l'expression du caractère grave ou aigu d'un son
<b>ISOLATION DE FACADES</b>	Ensemble des techniques utilisées pour isoler thermiquement et/ou phoniquement une façade de bâtiment
<b>LAeq</b>	Niveau de pression acoustique continu équivalent pondéré (A). Ce paramètre représente le niveau d'un son continu stable qui, au cours d'une période spécifiée T ; a la même pression acoustique moyenne quadratique qu'un son considéré dont le niveau varie en fonction du temps. La lettre A indique une pondération en fréquence simulant la réponse de l'oreille humaine aux fréquences audibles
<b>Lday</b>	Niveau acoustique moyen composite représentatif de la gêne 6h à 18h
<b>Lden</b>	Niveau acoustique moyen composite représentatif de la gêne sur 24 heures, avec d,e,n = day (jour), evening (soirée), night (nuit)
<b>Ln</b>	Niveau acoustique moyen de nuit
<b>MERLON</b>	Butte de terre en bordure de voie routière ou ferrée
<b>OMS</b>	Organisation mondiale de la santé
<b>Pascal (Pa):</b>	Unité de mesure de pression équivalant 1newton/m <sup>2</sup>
<b>POINT NOIR DU BRUIT</b>	Un point noir du bruit est un bâtiment sensible, localisé dans une zone de bruit critique, dont les niveaux sonores en façade dépassent ou risquent de

dépasser à terme l'une au moins des valeurs limites, soit 70 dB(A) [73 dB(A) pour le ferroviaire] en période diurne (L<sub>Aeq</sub> (6h-22h)) et 65 dB(A) [68 dB(A) pour le ferroviaire] en période nocturne (L<sub>Aeq</sub> (22h-6h)) et qui répond aux critères d'antériorité

**POINT NOIR DU BRUIT DIURNE**

Un point noir du bruit diurne est un point noir bruit où seule la valeur limite diurne est dépassée

**POINT NOIR DU BRUIT NOCTURNE**

Un point noir du bruit nocturne est un point noir bruit où seule la valeur limite nocturne est dépassée

**SNCF réseau**

Organisme propriétaire et gestionnaire des voies ferrées nationales.

**TMJA**

Trafic moyen journalier annuel - unité de mesure du trafic routier

**ZONE DE BRUIT CRITIQUE**

Une zone de bruit critique est une zone urbanisée composée de bâtiments sensibles existants dont les façades risquent d'être fortement exposées au bruit des transports terrestres

**ZUS**

Zones urbaines sensibles : ce sont des territoires infra-urbains définis par les pouvoirs publics pour être la cible prioritaire de la politique de la ville, en fonction des considérations locales liées aux difficultés que connaissent les habitants de ces territoires